



**KOMENDA POWIATOWA POLICJI  
W JAROSŁAWIU**  
37-500 Jarosław, ul. Poniatowskiego 50

## **SPRAWOZDANIE ROCZNE**

**z działalności  
Komendanta Powiatowego Policji  
w Jarosławiu**

**na terenie powiatu jarosławskiego  
za 2012 rok.**

**SPRAWOZDANIE ROCZNE**  
**z działalności**  
**Komendanta Powiatowego Policji w Jarosławiu**  
**na terenie powiatu jarosławskiego**  
**za 2012 rok.**

**Ogólna charakterystyka obszaru.**

Powiat jarosławski na wschodzie opiera się o granicę z Ukrainą, graniczy z powiatami: lubaczowskim - na północy, przeworskim - na zachodzie i przemyskim na południu. Terytorium podzielone jest na miasta: Jarosław, Radymno, Pruchnik oraz na gminy wiejskie: Jarosław, Pawłosiów, Chłopice, Radymno, Laszki, Pruchnik, Rokietnica, Roźwienica, Wiązownica.

Powiat położony jest na głównym szlaku komunikacyjnym, tak kołowym jak i kolejowym biegnącym z Europy zachodniej na Ukrainę i dalej na południowy wschód Europy. Na terenie znajduje się jeden dworzec PKP w Jarosławiu oraz stacje kolejowe. Obszar powiatu wynosi 1029 kilometrów kwadratowych, co stanowi ok. 6 % powierzchni województwa podkarpackiego. Ludność - 124 tys. osób, z czego 61 % zamieszkuje tereny wiejskie. Obszar powiatu rozciąga się na dwóch krainach geograficznych przeważająca część znajduje się w Kotlinie Sandomierskiej, a nieznaczny południowy górski kraniec należy do Pogórza Karpackiego. Przepływająca przez powiat rzeka San dzieli go na część prawobrzeżną niższą i część lewobrzeżną wyższą. Oprócz rzeki San na terenie powiatu znajduje się ujęcie wody w miejscowości Munina, akwen wodny „Babionka”, rzeka Lubaczówka, zalew w miejscowości Radawa, w Radymnie akwen wodny „Zek”, rzeki Wisznia i Szkło. Bogactwem naturalnym powiatu są lasy porastające ok. 22 % powierzchni.

W miejscowości Korczowa znajduje się drogowe przejście graniczne odpowiadające standardom europejskim, które funkcjonuje od roku 1998.

Najważniejsze obiekty administracji samorządowej to:

- w Jarosławiu:
  - Starostwo Powiatowe z siedzibą przy ul. Jana Pawła II 17,
  - Urząd Miasta z siedzibą przy ul. Rynek 1,
  - Urząd Gminy z siedzibą przy ul. Piekarskiej,
- w Radymnie
  - Urząd Miasta z siedzibą przy ul. Lwowskiej 20,
  - Urząd Gminy z siedzibą przy ul. Lwowskiej 38.

Ponadto na terenie Jarosławia znajdują się banki, które posiadają własną ochronę wewnętrzną. Na terenie Jarosławia znajdują się zakłady przemysłowe:

- Huta Szkła ul. Morawska,
- Przemysłu Cukierniczego ul. Piekarska,
- Zakłady Mięsne Sokołów ul. Przemysłowa.

W większości placówki handlowe na terenie Jarosławia znajdują się na Rynku oraz przy ulicach Słowackiego, Pruchnickiej, Jana Pawła II, Grunwaldzkiej, 3-go Maja i Grodzkiej.

Na terenie rampy kolejowej przy ul. Elektrownianej we wtorki i piątki każdego tygodnia odbywa się bazar handlowy.

Do większych obiektów handlowych zaliczają się:

- „Delikatesy Centrum”, „LIDL”, „Niwex”, Tesco przy ul. Pruchnickiej,
- Centrum Handlowe os. Kombatantów,

gdzie przebywają liczne grupy mieszkańców dokonując zakupów.

W Radymnie główne centrum handlowe znajduje się na Rynku oraz przy ul. Lwowskiej. Przy tej ulicy prowadzony jest handel na terenie bazaru.

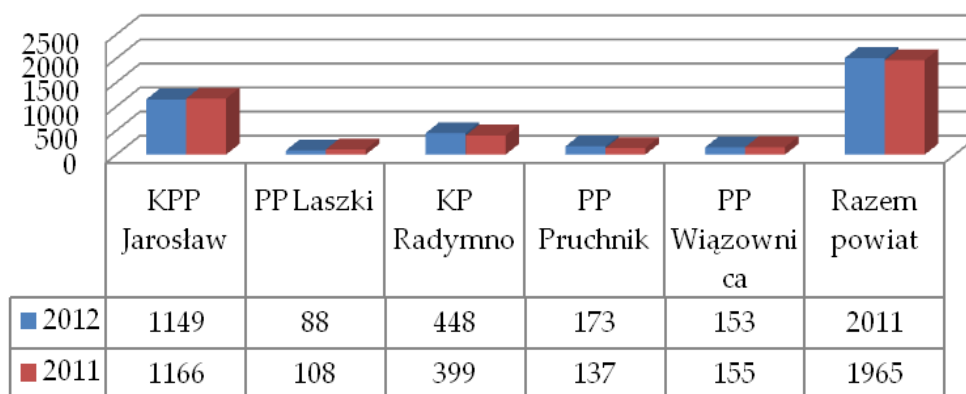
### Charakterystyka zagrożeń:

#### **I. Zagrożenia kryminalne.**

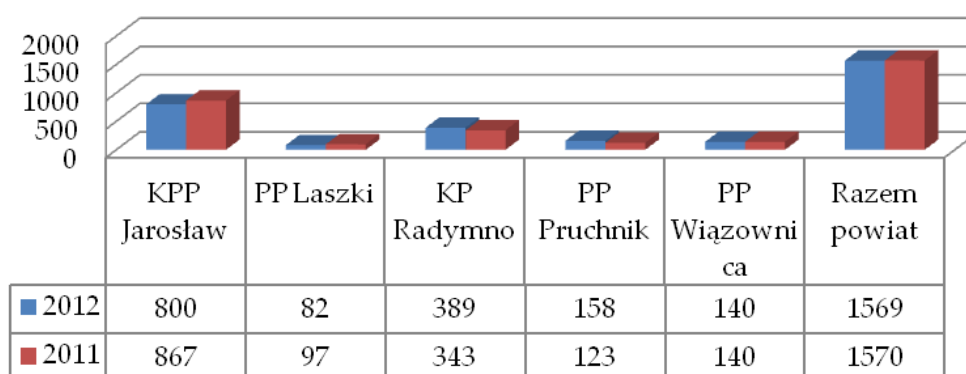
Analizy danych statystycznych przestępczości ogólnej na terenie powiatu jarosławskiego wykazała, że nieznacznie zwiększyła się ilość stwierdzonych przestępstw. W dalszym ciągu na wysokim poziomie 77,7%, utrzymano wskaźnik wykrywalności ogólnej przestępstw.

Jednostki Policji	Przestępstwa stwierdzone		Wykrywalność	
	2012	2011	2012	2011
KPP Jarosław	<b>1149</b>	1166	<b>800</b>	867
PP Laszki	<b>88</b>	108	<b>82</b>	97
KP Radymno	<b>448</b>	399	<b>389</b>	343
PP Pruchnik	<b>173</b>	137	<b>158</b>	123
PP Wiązownica	<b>153</b>	155	<b>140</b>	140
<b>Razem powiat</b>	<b>2011</b>	1965	<b>1569</b>	1570

## Przestępstwa stwierdzone



## Wykrywalność



### Wybrane kategorie przestępstw stwierdzonych i procent ich wykrywalności:

- bójka lub pobicie 33 przestępstwa - 89,7 %,
- kradzież cudzej rzeczy 399 przestępstw - 50,6%,
- kradzież z włamaniem 244 przestępstwa - 40,1 %,
- rozbój, wym. rozbójnicza 41 przestępstw - 85,4 %,
- uszkodzenie mienia 104 przestępstwa - 55,2%,

### Sposób działania sprawców.

Sprawcy dokonując kradzieży z włamaniem do obiektów przestępstwa przedostawali się najczęściej poprzez otwarcie drzwi, okna nieustalonym narzędziem, zerwanie zawiasów, wybicie szyby w oknie, przecięcie zabezpieczeń typu skobel, kłódka, wybicie szyby w drzwiach, wyrwanie ramy okiennej, przekręcenie wkładki zamka, ukręcenie kłódki, rozbicie szyby kamieniem i przez powstały otwór zabór mienia, użycie dopasowanego klucza, wyważenie okna, drzwi, przecięcie plandeki.

### Okoliczności i warunki sprzyjające dokonywaniu przestępstw i wykroczeń.

W trakcie dokonywania kradzieży cudzej rzeczy wykorzystywali najczęściej nieuwagę pokrzywdzonych. Ponadto odnotowano przypadki pozostawienie przez pokrzywdzonych swojego mienia bez dozoru (otwarty garaż, niezamknięty samochód, niezamknięte mieszkania, pomieszczenie).

## II. Zagrożenia w ruchu drogowym.

W 2012 roku na drogach powiatu jarosławskiego zanotowano 52 wypadki drogowe, w których 9 osób poniosło śmierć, a 52 osoby doznało obrażeń ciała. Ponadto organom Policji zgłoszono 950 kolizji drogowych.

W porównaniu do roku 2011 zanotowano:

- **spadek** liczby wypadków o 41 (44,0 %)
- **spadek** liczby zabitych o 5 (35,7 %)
- **spadek** liczby rannych o 69 (57,0 %)
- **spadek** liczby kolizji o 178 (15,8 %).

Na **obszarze zabudowanym** wydarzyło się 37 wypadków drogowych (71,2%), w których 7 osób poniosło śmierć (77,8 %) i 34 osób odniosło obrażenia ciała (65,4%) oraz zaistniało 765 kolizje drogowe (80,5%).

Na **obszarze niezabudowanym** wydarzyło się 15 wypadków drogowych (28,8%), w których 2 osoby poniosły śmierć (22,2%) i 18 osób odniosło obrażenia ciała (34,6%) oraz zaistniało 185 kolizji drogowych (19,5 %).

### Czas zaistnienia zdarzenia

W każdy z poszczególnych dni tygodnia jest zagrożony zdarzeniami drogowymi:

- Wypadków drogowych **najwięcej** wystąpiło:
  - w sobotę 12 wypadków (23,0%),
  - w poniedziałek 10 wypadków (19,2%),
  - w czwartek 10 wypadków (19,2%),
- Wypadków drogowych **najmniej** odnotowano:
  - w niedzielę 2 wypadki (3,8 %),
- **Najwięcej osób zginęło** w wypadkach
  - w czwartek 3 osoby (33,3%).
- Kolizji drogowych **najwięcej** zgłaszano:
  - w piątek 164 kolizji (17,2%),
- Kolizji drogowych **najmniej** zgłaszano:
  - w **niedziele** 99 kolizji (10,4%)

Największe nasilenie wypadkowością nastąpiło w przedziale czasowym:

- 17.00 – 17.59 8 wypadków (15,3%)
- 13.00 – 13.59 6 wypadków (11,5%),
- 6.00 – 6.59 5 wypadków (9,6%),

Największe nasilenie kolizji drogowych odnotowano w przedziale czasowym:

- 13.00 – 13.59 74 kolizje (7,7%),
- 14.00 – 14.59 74 kolizji (7,7%),
- 15.00 – 15.59 73 kolizji (7,6%)

Najwięcej wypadków wystąpiło w miesiącu styczniu i październiku – po 8 w miesiącach zwiększonego pogorszenia się warunków pogodowych i opadów śniegu i śniegu z deszczem.

Najwięcej kolizji drogowych zgłoszono w miesiącu grudniu – 105 w miesiącu zwiększonego ruchu przedświątecznego i w okresie świątecznym oraz zmian pogodowych.

## Rodzaje wypadków i kolizji drogowych

Do najczęściej występujących zdarzeń drogowych należały:

- **zderzenie się pojazdów w ruchu.**
  - W 26 (50%) przypadkach doszło do wypadków z obrażeniami, w których 2 osoby (22,2%) poniosły śmierć, a 31 osób (59,6%) doznało obrażeń ciała.
  - W 562 (59,1%) przypadkach doszło do kolizji drogowych bez obrażeń u uczestników,
- **najechanie na pieszego.**
  - W 14 (26,9 % ) przypadkach doszło do wypadków z obrażeniami, w których 5 osób (55,5%) poniosło śmierć, a 10 osób (19,2 %) doznało obrażeń ciała.
  - W 27 (2,8%) przypadkach doszło do kolizji drogowych bez obrażeń uczestników;
- **wywrócenie się pojazdu.**
  - W 5 (9,6%) przypadkach doszło do wypadków z obrażeniami, w których 1 osoba zginęła (11,1%), a 4 osoby (7,6%) doznało obrażeń ciała.
  - W 38 (4,0%) przypadkach doszło do kolizji drogowych bez obrażeń u uczestników;
- **najechanie na przeszkodę.**
  - W 1 (1,9%) przypadku doszło do wypadku z obrażeniami w których 1 osoba zginęła (11,1%), a nikt nie doznał obrażeń ciała.
  - W 92 (9,6%) przypadkach doszło do kolizji drogowych bez obrażeń uczestników.

## Przyczyny wypadków drogowych

Najwięcej wypadków 46 (88,4%) spowodowali kierujący, natomiast z winy pieszych zaistniało 6 wypadków (11,6%).

Do podstawowych przyczyn mających wpływ na powstawanie wypadków drogowych z winy **kierujących** należy zaliczyć:

- **niedostosowanie prędkości do warunków ruchu** było przyczyną 12 wypadków (23,0%), w których 1 osoba poniosła śmierć, a 14 osób doznało obrażeń;
- **nieudzielenie pierwszeństwa przejazdu** było przyczyną 15 wypadków (28,8%), w których 2 osoby zginęły, a 15 osób doznało obrażeń;
- **nieprawidłowe przejeżdżanie przejść dla pieszych** było przyczyną 6 wypadków (11,5 %), w których zginęła 1 osoba, a 5 osób doznało obrażeń ciała,
- **niezachowanie bezpiecznej odległości do pojazdu poprzedzającego** było przyczyną 2 wypadków (3,8 %), w których nikt nie zginął, a 5 osób doznało obrażeń ciała,

- **nieprawidłowe manewry wyprzedzania, omijania, wymijania, zawracania i zmiany pasa ruchu** było przyczyną 7 wypadków (13,4%), w których 2 osoby zginęły, a 6 osób doznało obrażeń;
- **jazda po niewłaściwej stronie drogi** było przyczyną 2 wypadków (3,8 %) w których nikt nie zginął, a 2 osoby doznało obrażeń,
- **współwina uczestników ruchu** było przyczyną 2 wypadków (3,8%) w których 1 osoba zginęła, a 1 osoba doznała obrażeń,
- **najechanie na pojazd unieruchomiony** było przyczyną 2 (3,8%) wypadków w których nikt nie zginął, a 2 osoby doznały obrażeń.

Do podstawowych przyczyn mających wpływ na powstawanie wypadków drogowych z winy osób **pieszych** należy zaliczyć:

- **nieostrożne wejście na jezdnię przed jadącym pojazdem** było przyczyną 3 wypadków (5,7%), w których 1 osoba zginęła, a 2 osoby doznało obrażeń,
- **przekraczanie jezdni w miejscu niedozwolonym** było przyczyną 1 wypadku (1,9%), w którym 1 osoba zginęła, a obrażeń ciała nikt nie doznał
- **stanie na jezdni, leżenie** było przyczyną 1 wypadku (1,9%), w którym nikt nie zginął, a 1 osoba doznała obrażeń ciała.
- **chodzenie nieprawidłową stroną drogi** było przyczyną 1 wypadku (1,9%) w których 1 osoba zginęła, obrażenia ciała nikt nie doznał.

### Przyczyny kolizji drogowych

Do podstawowych przyczyn mających wpływ na powstawanie kolizji drogowych należy zaliczyć:

- **niedostosowanie prędkości do warunków ruchu** było przyczyną powstania 181 kolizji (19%);
- **nieudzielanie pierwszeństwa przejazdu** było przyczyną powstania 171 kolizji (18%);
- **nieprawidłowe cofanie** było przyczyną powstania 45 kolizji (4,7%);
- **nieprawidłowe manewry wyprzedzania, omijania i wymijania** były przyczyną powstania 100 kolizji (10,5%);
- **niezachowanie bezpiecznej odległości między pojazdami** było przyczyną powstania 121 kolizji (12,7%);

### Sprawcy zdarzeń drogowych

- w 3 (5,7%) **wypadkach** sprawcami byli **nietrzeźwi kierujący**. W wypadkach tych nikt nie zginął, a 3 osoby odniosło obrażenia. Nietrzeźwi kierujący sprawcy wypadków drogowych poruszali się samochodami osobowymi i motocyklem,
- **nietrzeźwi kierujący** byli sprawcami 47 (4,9%) **kolizji**,
- **nietrzeźwi piesi** był sprawcami 3 wypadków drogowych (5,7%) i 45 kolizji drogowych (4,7%)

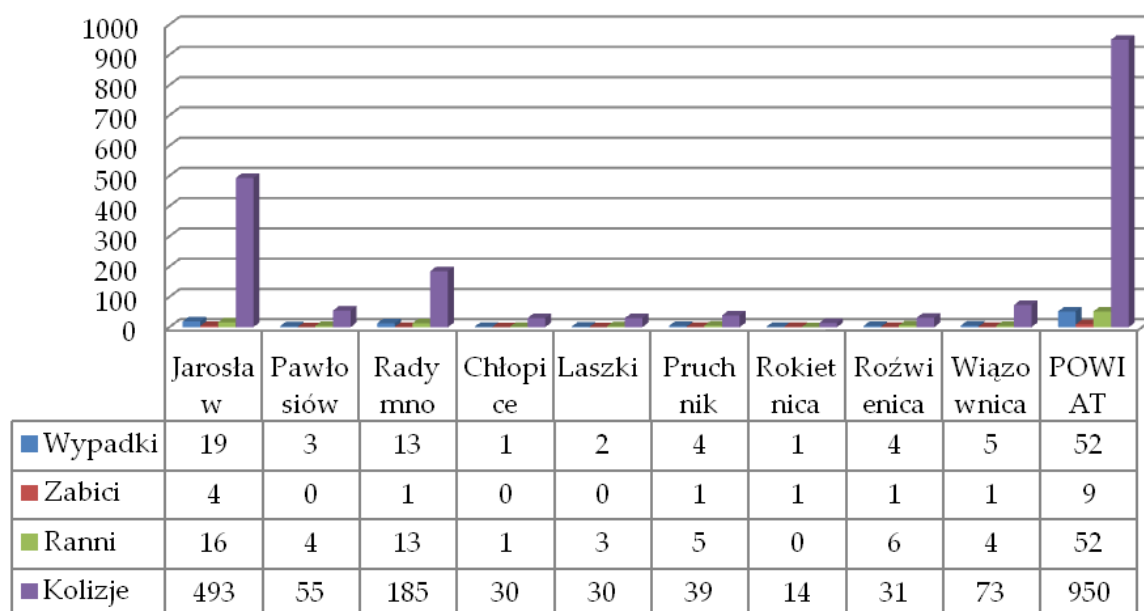
- **Cudzoziemcy** byli sprawcami 4 wypadków w których 1 osoba zginęła, a 3 osoby doznało obrażeń ciała i byli sprawcami 68 kolizji drogowych .

### Zdarzenia drogowe wg miejsca zaistnienia

miasto, gmina miejsce zdarzenia	2010				2011				2012			
	Wypadki	Zabici	Ranni	Kolizje	Wypadki	Zabici	Ranni	Kolizje	Wypadki	Zabici	Ranni	Kolizje
Jarosław	39	3	49	605	42	6	53	567	19	4	16	493
Pawłosiów	3	1	4	87	9	3	10	91	3	0	4	55
Radymno	12	2	12	172	18	2	28	213	13	1	13	185
Chłopice	3	0	8	19	2	0	2	50	1	0	1	30
Laszki	2	1	2	29	1	0	2	23	2	0	3	30
Pruchnik	5	0	5	42	5	2	5	51	4	1	5	39
Rokietnica	1	0	2	21	2	0	2	21	1	1	0	14
Roźwienica	9	0	11	41	9	1	10	41	4	1	6	31
Wiązownica	14	2	17	92	5	0	9	71	5	1	4	73
POWIAT	88	9	110	1098	93	14	121	1128	52	9	52	950



## Zdarzenia drogowe 2012 rok



### Zdarzenia drogowe wg kategorii drogi

Na drogach i ulicach **krajowych** odnotowano 19 wypadków drogowych, w których 4 osoby poniosły śmierć, 16 doznało obrażeń ciała i zaistniało 300 kolizji drogowych. Długość dróg krajowych wynosi 62,9 km.

Na drogach i ulicach **wojewódzkich** odnotowano 11 wypadków drogowych, w których 1 osoba zginęła, 14 doznało obrażeń ciała i zaistniało 197 kolizji drogowych. Długość dróg wojewódzkich wynosi 77,9 km.

Na drogach **powiatowych** odnotowano 20 wypadków drogowych, w których 4 osoby zginęły, 20 doznało obrażeń ciała i zaistniało 352 kolizji drogowych. Długość dróg powiatowych wynosi 422,0 km.

Na drogach **gminnych** i wewnętrznych odnotowano 2 wypadki drogowe, w których nikt nie zginął, a 2 osoby doznały obrażeń ciała i zaistniało 95 kolizji drogowych.

### Drogi najbardziej zagrożone

Najbardziej zagrożonymi wypadkami są drogi :

- **K - 4 odcinek Wierzbna – Korczowa**, długość drogi 45,6 km, odnotowano 15 wypadków, w których 3 osoby poniosły śmierć, a 15 osób doznało obrażeń ciała. Zgłoszono 244 kolizji drogowych. Największe zagrożenie wypadkami występuje:
  - w Jarosławiu ul. 3 Maja – 4 wypadki w tym 1 osoba zginęła, a 3 osoby doznały obrażeń ciała, ul. Grunwaldzka – 1 wypadek, gdzie 1 osoba doznała obrażeń ciała, ul. Jana Pawła II – 1 osoba ranna,

- Munina – 1 wypadek gdzie 1 osoba poniosła śmierć,
  - Radymno – 3 wypadki w których 3 osoby zostało ranne,
  - Łapajówka – 2 wypadki w których 1 osoba zginęła, a 1 osoba została ranna,
  - Młyny – 1 wypadek w którym 1 osoba została ranna,
  - Korczowa – 2 wypadki w których 2 osoby zostały ranne.
- **K - 77 odcinek Jarosław – Wola Buchowska** długość drogi 17,1 km, odnotowano 2 wypadki w których 1 osoba zginęła, a 1 doznała obrażeń ciała. Zgłoszono 56 kolizji drogowych.  
Największe zagrożenie występuje:
- w Jarosław – 1 wypadek ze skutkiem śmiertelnym,
  - Pekinie – 1 wypadek, 1 osoba ranna.
- **W - 865 odcinek Jarosław – Wólka Zapałowska** długość drogi 20,845 km, odnotowano 4 wypadki w których 1 osoba zginęła, a 3 doznało obrażeń ciała. Zgłoszono 82 kolizje.  
Największe zagrożenie występuje:
- Zapałów – 2 wypadki w których 1 osoba zginęła, a 1 doznała obrażeń ciała,
  - Jarosław ul. Tarnowskiego – 1 wypadek, gdzie 1 osoba doznała obrażeń,
  - Ryszkowa Wola – 1 wypadek, gdzie 1 osoba została ranna.
- **W - 880 odcinek Jarosław – Pruchnik** długość drogi 19,3 km, odnotowano 6 wypadków, w których nikt nie zginął, a 10 osób doznało obrażeń ciała. Zgłoszono 75 kolizji drogowych.  
Największe zagrożenie występuje:
- Widna Góra – 3 wypadki, 4 osoby ranne,
  - Mokra – 1 wypadek, 4 osoby ranne,
  - Roźwienica – 2 wypadki, 2 osoby ranne.
- **W - 881 odcinek Rokietnica – Rozbórz Długi** długości 19,3 km, odnotowano 1 wypadek w którym 1 osoba odniosła obrażenia ciała. Zgłoszono 22 kolizji drogowych.  
Największe zagrożenie wypadkami występuje:
- Rozbórz Długi - 1 wypadek, gdzie 1 osoba została ranna.
- **P 1619 R odcinek Zarzecze – Pełnatycze – Bystrowice** – 1 wypadek, 1 osoba zginęła,

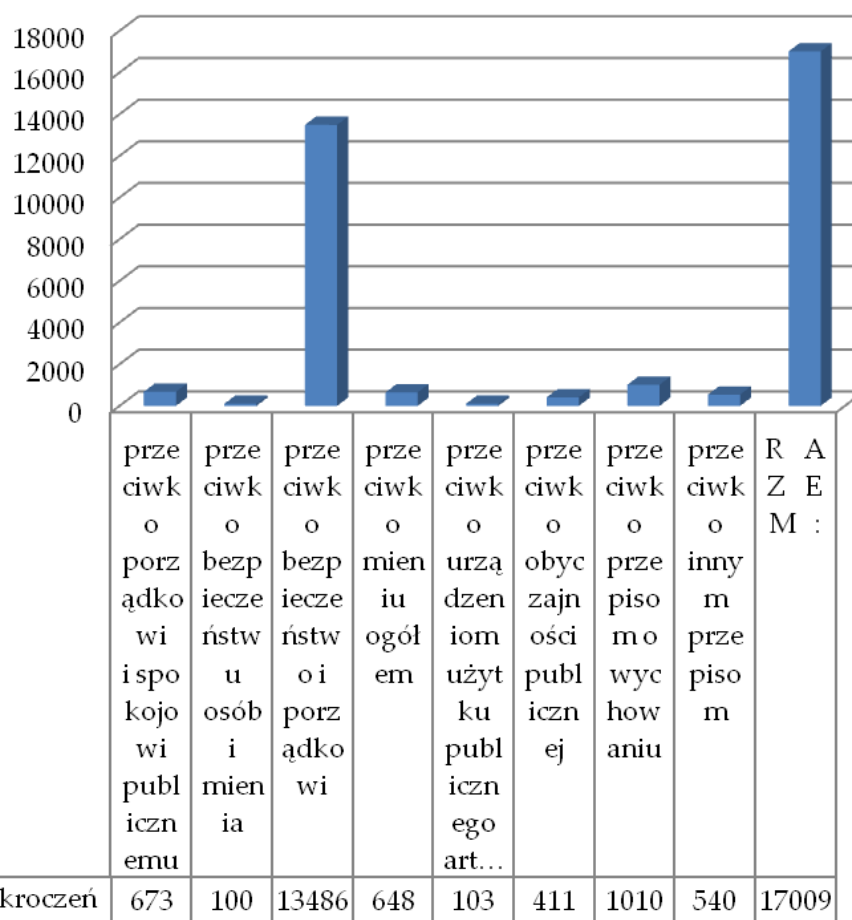
- **P 1719 R** odcinek **Jarosław – Wietlin – Łazy** – 1 wypadek, 1 osoba zginęła,
- **P 1778 R** odcinek **Pruchnik – Kramarzówka – Helusz** – 2 wypadki, 1 osoba zginęła, a 2 osoby odniosły obrażenia ciała,
- **P 1786 R** odcinek **Rokietnica – Radymno** - 1wypadek, 1 osoba zginęła,
- **P 1633 R** odcinek **Roźwienica – Rudołowice** – 1 wypadek, 2 osoby odniosły obrażenia ciała,
- **P 1674 R** odcinek **Lubaczów – Laszki – Duńkowice** – 1 wypadek, 1 osoba ranna,
- **P 1704 R** odcinek **Wiązownica – Radawa – Wola Mołodycka** – wypadek, 1 osoba ranna,
- **P 1709 R, P 1726 R, P 1731 R, P 1735 R, P 1754 R** miasto **Jarosław** – wypadków, 6 osób odniosło obrażenia ciała,
- **P 1711 R** odcinek **Ryszkowa Wola – Bobrówka – Laszki** – 1 wypadek, 2 osoby ranne,
- **P 1784 R** odcinek **Dobkowie – Tapin** – 1 wypadek, 1 osoba ranna,
- **P 1810 R, P 1818 R, P 1819 R, P 1820 R** miasto **Radymno** – 4 wypadki, 5 osób odniosło obrażenia ciała,
- **droga gminna – Szówsko ul. Sanowa** – 1 wypadek, 1 osoba odniosła obrażenia ciała,
- **droga gminna – Skołoszów ul. Nadbrzeżna** – 1 wypadek, 1 osoba ranna.

### III. Zagrożenia powstawaniem wykroczeń.

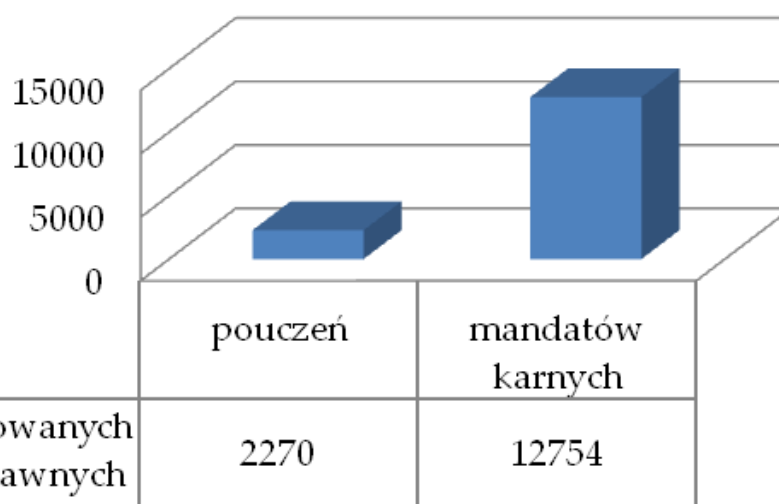
Wykroczenia zaistniałe na terenie powiatu jarosławskiego zakończone pouczeniem, postępowaniem mandatowym **bezpośrednio po zdarzeniu:**

L. p.	Rodzaj /kategoria wykroczenia	Ilość ujawnionych wykroczeń
1	przeciwko porządkowi i spokojowi publicznemu	673
w tym	art. 51 § 1 kw	270
	art. 51 § 2 kw	341
2	przeciwko bezpieczeństwu osób i mienia	100
3	przeciwko bezpieczeństwu i porządkowi w komunikacji	13486
4	przeciwko mieniu ogółem	648
w tym	art. 119 kw	521
5	przeciwko urządzeniom użytku publicznego art. 145 kw i art.143 kw	103
6	przeciwko obyczajności publicznej	411
7	przeciwko przepisom o wychowaniu w trzeźwości ogółem :	1010
w tym	art. 43 Ustawy	1005
8	przeciwko innym przepisom	540
<b>R A Z E M :</b>		<b>17009</b>
w tym	<b>pouczeń</b>	<b>2270</b>
	mandatów karnych	<b>12754</b>

## Ilość ujawnionych wykroczeń

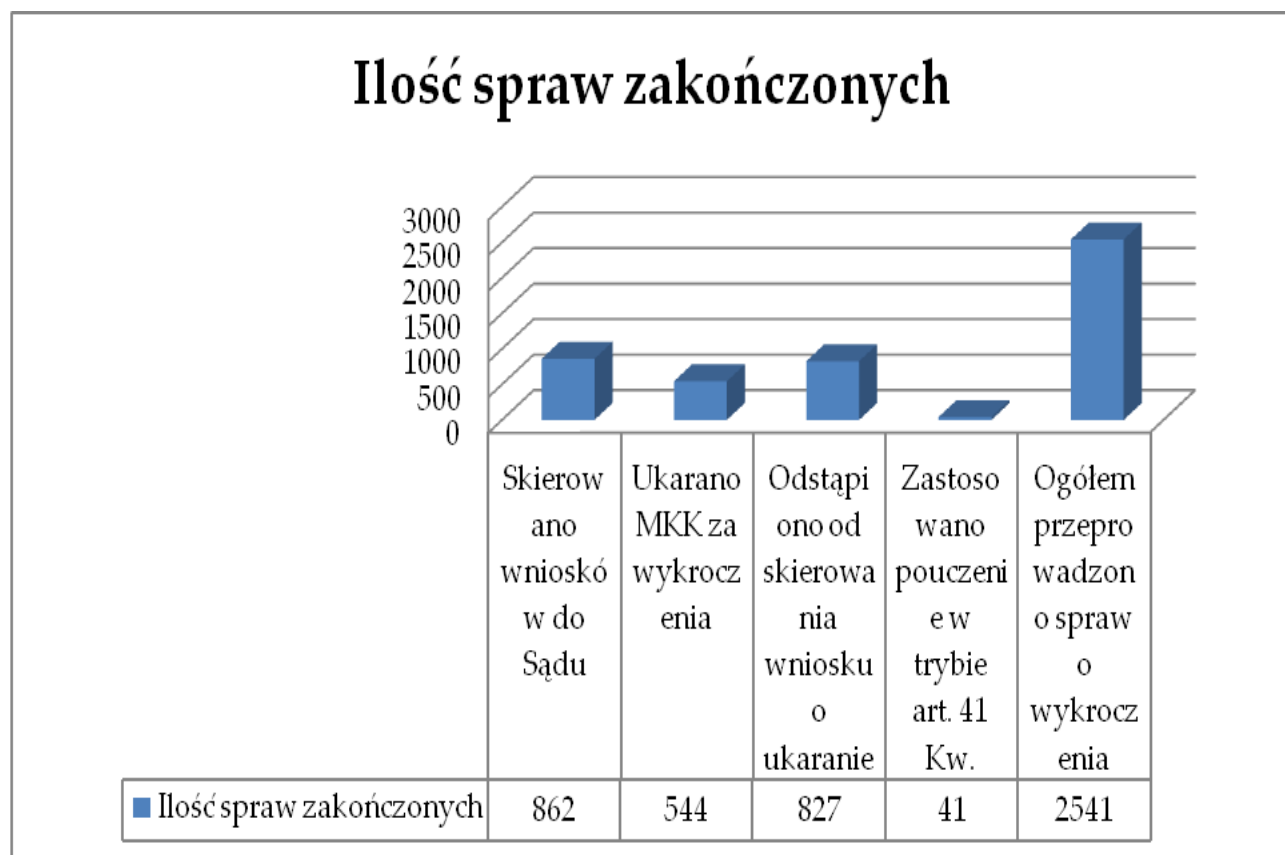


## Ilość zastosowanych środków prawnych



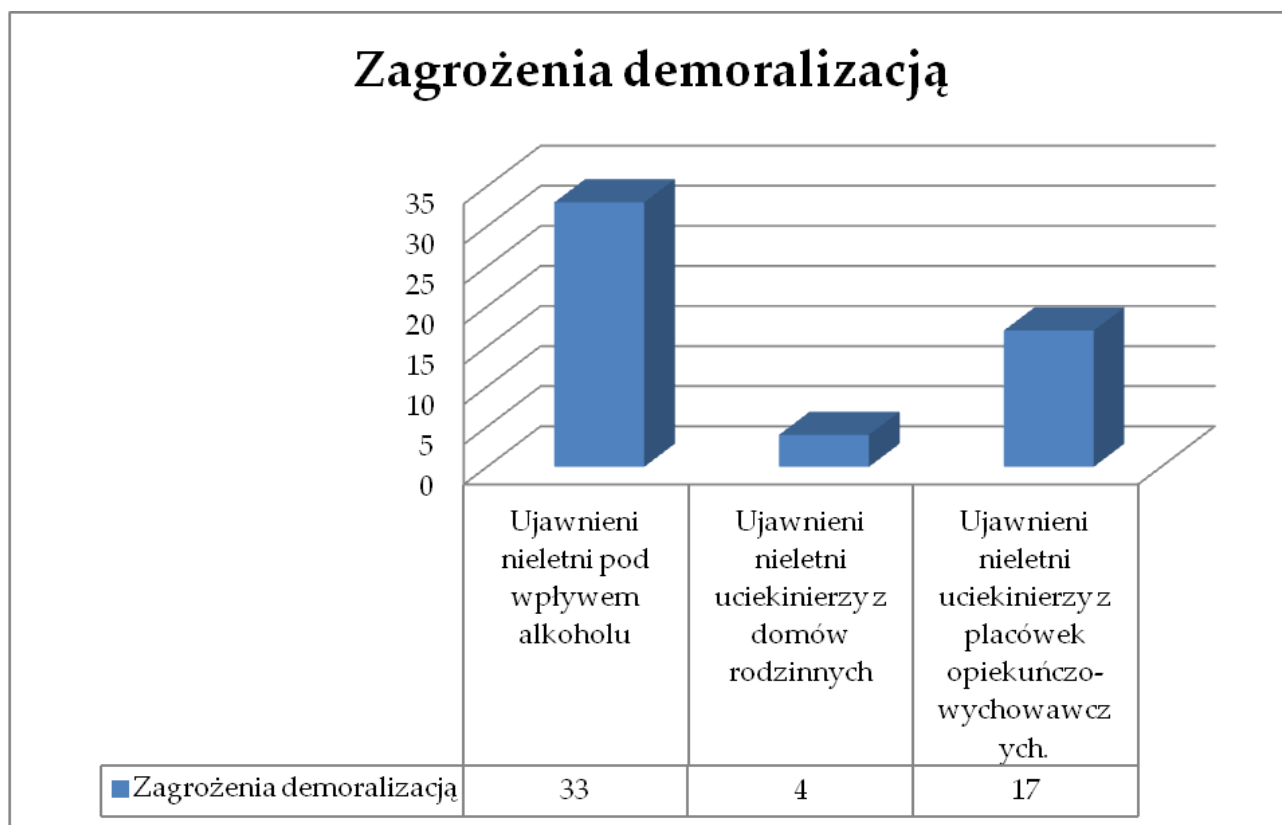
Wykroczenia zaistniałe na terenie powiatu jarosławskiego zakończone zastosowaniem represji **po przeprowadzeniu czynności wyjaśniających**:

L. p.	Sposób zakończenia	Ilość
1	Skierowano wniosków do Sądu	862
2	Ukarano MKK za wykroczenia	544
3	Odstąpiono od skierowania wniosku o ukaranie	827
4	Zastosowano pouczenie w trybie art. 41 Kw.	41
5	Ogółem przeprowadzono spraw o wykroczenia	<b>2541</b>



### Zagrożenia dotyczące demoralizacji nieletnich.

L.p.	Zagrożenie	Ilość przypadków stwierdzonych
1	Ujawnieni nieletni pod wpływem alkoholu	33
2	Ujawnieni nieletni uciekinierzy z domów rodzinnych	4
3	Ujawnieni nieletni uciekinierzy z placówek opiekuńczo-wychowawczych, Młodzieżowych Ośrodków Wychowawczych, Młodzieżowych Ośrodków Socjoterapeutycznych	17

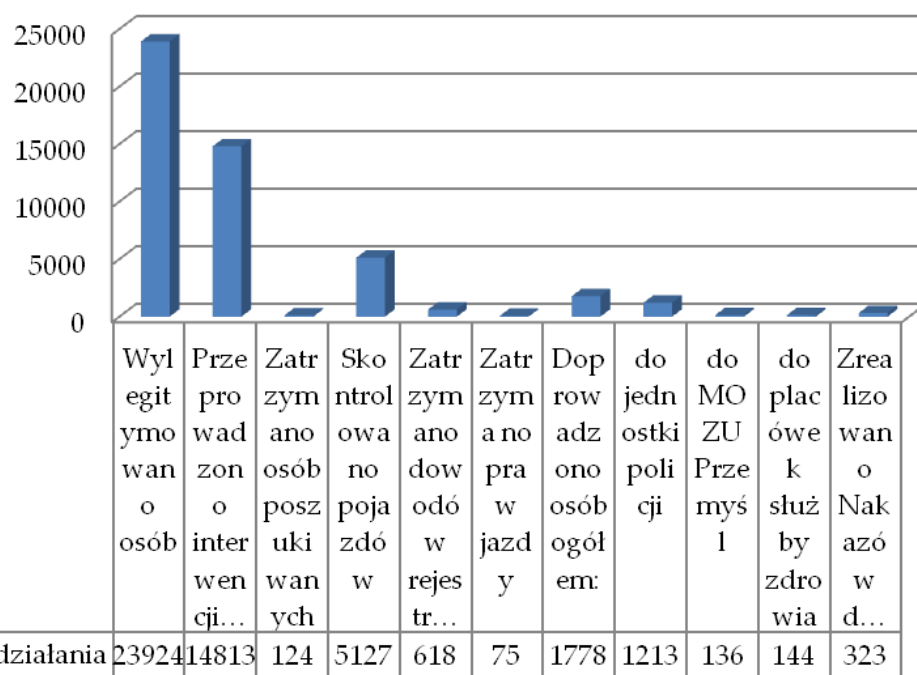


**I. Dane dotyczące działań podejmowanych w związku z bezpieczeństwem osób i mienia.**

L.p.	Rodzaj czynności	Ilość
1	Wylegitymowano osób	23924
2	Przeprowadzono interwencji ogółem	14813
3	Zatrzymano osób poszukiwanych	124
4	Skontrolowano pojazdów	5127
5	Zatrzymano dowodów rejestracyjnych	618
6	Zatrzyma no praw jazdy	75
7	Doprowadzono osób ogółem:	1778
w tym	do jednostki policji	1213
	do MOZU Przemyśl	136
	do placówek służby zdrowia	144
8	Zrealizowano Nakazów doprowadzenia: do Sądu, Prokuratury, innych organów	323



## Podejmowane działania



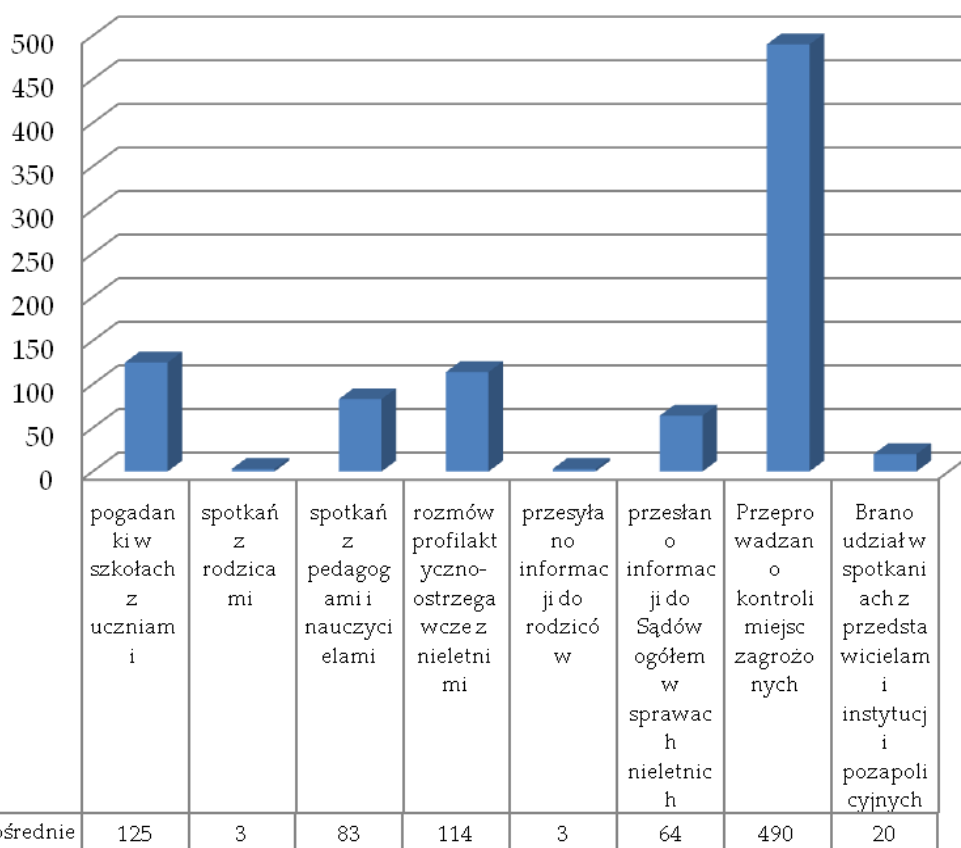
### Działania policji, celem uświadomienia mieszkańcom powiatu jarosławskiego możliwych zagrożeń i sposobów przeciwdziałania:

#### I. Działania w ramach czynności bezpośrednich.

L.p.	Treść	Ilość
1	pogadanki w szkołach z uczniami	125
2	spotkań z rodzicami	3
3	spotkań z pedagogami i nauczycielami	83
4	rozmów profilaktyczno-ostrzegawcze z nieletnimi	114
5	przesyłano informacji do rodziców	3

6	przesłano informacji do Sądów ogółem w sprawach nieletnich	64
7	Przeprowadzono kontrole miejsc zagrożonych	490
8	Brano udział w spotkaniach z przedstawicielami instytucji pozapolicyjnych (kuratorami , GOPS, UM, PCPR i inne)	20

## Czynności bezpośrednie



## II. Działania w ramach prowadzonych „Programów prewencyjnych”:

- **Program o nazwie „ BEZPIECZEŃSTWO W SZKOLE”** podczas którego prowadzono działania:
  - **Konkurs plastyczny pn. „Bezpieczna droga do szkoły”** organizowany przez Urząd Miasta Jarosławia. Komenda Powiatowa Policji w Jarosławiu włączyła się w realizację konkursu plastycznego poprzez udział w pracach komisji konkursowej.
  - **„Bezpieczne Ferie 2012”** - akcja realizowana była w dniach od 30 stycznia do 12 lutego 2012 roku. W działaniach brali udział

policjanci wszystkich pionów KPP w Jarosławiu, którzy przeprowadzali kontrole miejsc zimowego wypoczynku dzieci i młodzieży. Ponadto kontrolowali: punkty sprzedaży i podawania napojów alkoholowych, miejsca w których może dochodzić do dystrybucji substancji psychoaktywnych, miejsca w których może dochodzić do prostytucji dzieci i młodzieży a także miejsca gromadzenia się członków nieformalnych grup subkulturowych.

- **„Wagarowicz 2012”**- w ramach akcji przeprowadzono 50 kontroli miejsc zagrożonych aktami wandalizmu i wybrykami chuligańskimi ze strony młodzieży, podczas których wylegitymowano 34 osoby.
- **Konkurs plastyczny pn. „Bezpieczne Wakacje 2012”** organizowany przez Wydział Prewencji KWP w Rzeszowie we współpracy z Regionalnym Ośrodkiem Polityki Społecznej w Rzeszowie oraz Kuratorium Oświaty w Rzeszowie. Udział Komendy Powiatowej Policji w Jarosławiu polegał na przeprowadzeniu konkursu na szczeblu powiatowym. Zwycięskie prace zostały przesłane do KWP w Rzeszowie natomiast wszyscy uczestnicy konkursu otrzymali dyplomy i podziękowania za wzięcie udziału w konkursie.
- **„Bezpieczne wakacje 2012”** - akcja realizowana była w okresie od 30 czerwca do 31 sierpnia 2012 roku. W działaniach wzięli udział policjanci wszystkich pionów KPP w Jarosławiu, Straż Miejska w Jarosławiu, Wydział Edukacji i Kultury Fizycznej UM Jarosławia, Wydział Bezpieczeństwa Miasta i Zarządzania Kryzysowego UM, Powiatowa Stacja Sanitarno-Epidemiologiczna, Straż Pożarna oraz szkoły. Funkcjonariusze policji, Sanepidu oraz Straży Pożarnej przeprowadzali kontrole: placówek oświatowych, miejsc wypoczynku wakacyjnego, punktów sprzedaży i podawania napojów alkoholowych, miejsc, w których może dochodzić do prostytucji dzieci i młodzieży oraz dystrybucji i przyjmowania substancji psychoaktywnych. Ponadto prowadzone były działania edukacyjne, podczas spotkań z uczniami funkcjonariusze poruszali tematy bezpiecznego spędzania czasu wolnego. Podczas organizowanych przez UM imprez kulturowo-rozrywkowych dla dzieci, funkcjonariusze KPP w Jarosławiu brali udział w ich zabezpieczeniu.
- **„Bezpieczna woda”** – akcja informacyjno-edukacyjna mająca na celu, poprzez kolportowanie naklejek informacyjnych, zapewnienie bezpiecznego wypoczynku nad wodą.

- „**Bezpieczny Internet**” - W 2012 roku akcja realizowana była przy współpracy z Urzędem Miasta w Jarosławiu i obejmowała szkoły powiatu jarosławskiego. Od 1 stycznia do końca 2012 roku policjanci z Wydziału Prewencji Komendy Powiatowej Policji w Jarosławiu przeprowadzili 45 spotkań z uczniami podczas których mówiono o zagrożeniach płynących z Internetu.
- „**Bezpieczna droga do szkoły**” – policjanci KPP w Jarosławiu przeprowadzili w dniach od 3 do 07 września 2012 roku wzmożone działania policyjne ukierunkowane na zapewnienie bezpieczeństwa najmłodszych uczestników ruchu drogowego w drodze do i ze szkoły. W ramach działań zorganizowanych zostało 22 spotkania z dziećmi w szkołach. Funkcjonariusze policji przeprowadzali pogadanki z dziećmi celem nauczania ich zasad bezpiecznego poruszania się po drodze. Ponadto funkcjonariusze KPP w Jarosławiu we współpracy z Urzędem Miasta Jarosławia przeprowadzili 35 spotkań z dziećmi, podczas których dzieci otrzymywały elementy odblaskowe, kamizelki, kolorowanke oraz słodczyce ufundowane przez Urząd Miasta Jarosław oraz PGNiG.
- „**Dzień przedsiębiorczości**” – funkcjonariusz KPP w Jarosławiu prowadził warsztaty przedsiębiorczości dla 12 osób Zespołu Szkół Technicznych i Ogólnokształcących w Jarosławiu.
- **Program o nazwie „PSEUDOKIBIC JAROSŁAWSKI”**
  - w ramach programu przeprowadzono 44 pogadanki dla uczniów oraz odbyły się 3 spotkania dla rodziców, kampania „Nie przegraj”
- **Program o nazwie „STOP PATOLOGIOM - RAZEM BEZPIECZNIEJ”**
  - W ramach programu przeprowadzono 43 pogadanki dla 1246 uczniów
  - Projekt „Odświeżamy nasze miasta. TOB3CIT (Tobacco Free Cities)” realizowany przez Państwową Inspekcję Sanitarną. Udział Komendy Powiatowej Policji w Jarosławiu polegał na braniu udziału w spotkaniach koalicji lokalnej oraz w szkoleniu, które odbyło się w dniu 24 października w Przemyśle. Tematem szkolenia było: „Strefy wolne od dymu tytoniowego – dlaczego ważne jest ich wprowadzenie?”, „Główne założenia projektu Odświeżamy nasze miasta”, „System legislacyjny w zakresie ograniczania tytoniu w Polsce”.

- Włączono się w realizację kampanii edukacyjnej pod nazwą „Pozory mylą, dowód nie”.
- Działania prewencyjne z zakresu profilaktyki alkoholowej pod nazwą „Alkohol ograniczona dostępność”, które zostały przeprowadzone w dwóch etapach. I etap w dniach 06.08 – 10.08.2012 r. oraz od 20.08 – 24.08.2012 r., II etap w dniach 01.10 – 05.10.2012 r. oraz od 15.10 – 19.10.2012 r.
- Udział w warsztatach szkoleniowych z zakresu problematyki narkomanii.
- Program Odpowiedzialnej Sprzedaży – Stop 18” realizowany przez samorząd miasta Jarosławia – udział Komendy Powiatowej Policji w Jarosławiu polegał na wzięciu udziału w spotkaniu z przedsiębiorcami, prowadzącymi na terenie miasta działalność handlową i gastronomiczną nt. zagrożeń związanych z nabywaniem i spożywaniem napojów alkoholowych przez młodych ludzi.
- Kontynuowano działania w formie akcji pn: „Handel ludźmi”, podczas których przeprowadzono 46 pogadań dla uczniów

### **Prognoza zagrożeń na 2013 rok.**

W 2013 roku przewiduje się dla powiatu jarosławskiego zagrożenia takie jak:

#### **I. W zakresie przestępczości kryminalnej;**

- zagrożenia związane z powstawaniem kradzieży z włamaniem do samochodów parkowanych poza obrębem działania kamer, głównie na parkingach osiedlowych, w miejscach ustronnych, gdzie przedmiotem zaboru stają się zarówno radioodtwarzacze samochodowe jak też nawigacje samochodowe, telefony komórkowe i inne wartościowe przedmioty,
- zagrożenia związane z powstawaniem kradzieży z włamaniem do budynków mieszkalnych, placówek handlowych na terenie całego powiatu o różnych godzinach i w różne dni tygodnia,
- zagrożenia związane z powstawaniem uszkodzeń cudzej rzeczy – zdarzenia mające miejsce na terenie całego powiatu o różnych godzinach i w różne dni tygodnia, często są to uszkodzenia irracjonalne bez żadnego motywu noszące charakter wybryku chuligańskiego np. uszkodzenia znaków drogowych, drzewek ozdobnych, elewacji budynków,

- zagrożenia związane z powstawaniem przestępczości narkotykowej, przede wszystkim rozprowadzanie środków odurzających wśród młodzieży szkolnej jak też przy okazji organizowania różnego rodzaju imprez (dyskoteki),
- zagrożenia związane z powstawaniem przestępczości nieletnich wynikający z braku dostatecznej opieki ze strony opiekunów, a także z poczucia bezkarności z ich strony,
- zagrożenia związane z powstawaniem przestępstw kradzieży cudzej rzeczy (zwłaszcza tzw. kradzieże kieszonkowe na bazarach w dni targowe, ale także w sklepach i środkach masowej komunikacji).

## **II. W zakresie bezpieczeństwa w ruchu drogowym;**

- Trwająca w dalszym ciągu budowa dwóch odcinków Autostrady A-4 , Korczowa – Radymno i Radymno – Wierzbna i związane z tym przesilenie pojazdami może nadal powodować nieznaczny wzrost zdarzeń z udziałem tych uczestników ruchu drogowego.
- Biorąc pod uwagę otwarcie odcinków dróg obwodowych miasta Jarosławia tj. dużej Tywonia - Tuczempy i małej Widna Góra - Jarosław ul. Morawska należy szczególnie zwrócić uwagę na bezpieczeństwo poruszania się tych uczestników dróg dopuszczających się wykroczeń przekroczenia dozwolonej prędkości jak też eliminowania z ruchu nietrzeźwych kierujących.

## **III. W zakresie porządku publicznego;**

- naruszenia porządku i bezpieczeństwa publicznego podczas imprez o charakterze sportowym: W związku z przejazdami i przyjazdami kibiców prywatnymi środkami lokomocji oraz komunikacji PKP i PKS.

### **Planowane czynności zmierzające do poprawy poczucia bezpieczeństwa mieszkańców powiatu**

- Zwiększenie liczby służb zewnętrznych w tym służb ponadnormatywnych patroli pieszych, zmotoryzowanych. Patrole dyslokować w rejonach, gdzie najczęściej dochodziło do niepożądanych zdarzeń, a więc ulic:
  - 3-go Maja, Elektrowniana, Krakowska, Konfederacka,

Bandurskiego, Poniatowskiego, Piekarska, Słowackiego, Sikorskiego,

- osiedli: Armii Krajowej, Witosa, Pułaskiego, B. Prosbów, 1000-lecia, M. Kopernika,
- Dworca PKP, PKS.

zlecając zadania pod kątem przeciwdziałania dokonywaniu przestępstw i wykroczeń.

- Legitymować małoletnich pozostających w porze nocnej bez opieki rodziców lub opiekunów w miejscu i okolicznościach, w których mogą stać się ofiarami, bądź sprawcami przestępstw lub wykroczeń, a w uzasadnionych przypadkach przekazywania ich rodzicom lub opiekunom na pisemnym poświadczeniu. Zgodnie z § 10 pkt. 2 zarządzenia nr 1619 Komendanta Głównego Policji z dnia 3 listopada 2010 roku w sprawie metod i form wykonywania zadań przez policjantów w zakresie przeciwdziałania demoralizacji i przestępczości nieletnich oraz działań podejmowanych na rzecz nieletnich.
- Zwiększyć liczbę wspólnych patroli z innymi podmiotami odpowiedzialnymi za bezpieczeństwo publiczne: Strażą Miejską, Służbą Ochrony Kolei, Strażą Graniczną, Żandarmerią Wojskową, a taktykę pełnienia służby opierać na częstych obecnościach w miejscach i rejonach zagrożonych.
- Realizować zadania wynikające z bieżących planów działań prewencyjnych. Do działań prewencyjnych angażować większą ilość patroli.
- Podjąć współpracę z władzami samorządowymi pod kątem organizowania służb ponadnormatywnych, celem zwiększenia służb patrolowych na terenie powiatu jarosławskiego, a co za tym idzie zmniejszania występowania zdarzeń niepożądanych na terenie powiatu.

Komendant Powiatowy Policji  
w Jarosławiu

mł. insp. Grzegorz ŚMIECH

*Wyk. w 1 egz.*

*Przesłano: pocztą elektroniczną.*

*Na podst. Analizy sporz. przez asp. A. Jakielaszka – sporz. st. asp. Marta Gałuszka*