

**KOMENDA POWIATOWA POLICJI
W JAROSŁAWIU**
37-500 Jarosław, ul. Poniatowskiego 50

SPRAWOZDANIE ROCZNE

**z działalności
Komendanta Powiatowego Policji
w Jarosławiu**

**na terenie powiatu jarosławskiego
za 2016 rok.**

INFORMACJA

o stanie porządku i bezpieczeństwa publicznego na terenie powiatu jarosławskiego za 2016 r.

Ogólna charakterystyka obszaru.

Powiat jarosławski na wschodzie opiera się o granicę z Ukrainą, graniczy z powiatami: lubaczowskim - na północy, przeworskim - na zachodzie i przemyskim na południu. Terytorium podzielone jest na miasta: Jarosław, Radymno, Pruchnik oraz na gminy wiejskie: Jarosław, Pawłosiów, Chłopice, Radymno, Laszki, Pruchnik, Rokietnica, Roźwienica, Wiązownica.

Komenda Powiatowa Policji w Jarosławiu swoim zasięgiem terytorialnym obejmuje obszar administracyjny powiatu jarosławskiego województwa podkarpackiego. Powiat jarosławski położony jest w południowo – wschodniej części Polski, w województwie podkarpackim. Leży na ważnym szlaku komunikacyjnym drogowym i kolejowym, przy międzynarodowej trasie E – 40 oraz autostradzie A – 4 Niemcy – Ukraina. Wschodnia część powiatu pokrywa się na długości 7 km z granicą ukraińską i stanowi swoistą „bramę na Wschód”.

Terytorialnie powiat swoim zasięgiem obejmuje 11 gmin; 2 gminy miejskie; Jarosław Radymno i 1 gmina miejsko –wiejska: Pruchnik oraz 8 gmin wiejskich; Chłopice, Jarosław, Laszki, Pawłosiów, Radymno, Rokietnica, Roźwienica i Wiązownica.

Obszar powiatu wynosi 1029 km², co stanowi ok. 6 % powierzchni województwa podkarpackiego, na którym zamieszkuje ok. 121 795 osób z czego ok. 60,61 % na terenach wiejskich (wg stanu na dzień 30.12.2014 r.). Obszar powiatu rozciąga się na dwóch krainach geograficznych. Przeważająca część znajduje się we wschodniej części Kotliny Sandomierskiej, tylko jego południowe krańce sięgają pasma pierwszych wzniesień Pogórza Karpackiego, w tej części zwanego Pogórzem Dynowskim. Przepływająca przez powiat rzeka San dzieli go na część prawobrzeżną niższą i część lewobrzeżną wyższą. Oprócz rzeki San na terenie powiatu znajduje się ujęcie wody w miejscowości Munina, akwen wodny „Babionka”, rzeka Lubaczówka, zalew w miejscowości Radawa, akwen wodny „ZEK” w Radymnie, rzeki Wisznia i Szkło. Bogactwem naturalnym powiatu są lasy porastające ok. 22 % powierzchni.

W miejscowości Korczowa znajduje się drogowe przejście graniczne odpowiadające standardom europejskim, które funkcjonuje od roku 1998.

Najważniejsze obiekty administracji samorządowej to:

- w Jarosławiu:
 - Starostwo Powiatowe z siedzibą przy ul. Jana Pawła II 17,
 - Urząd Miasta z siedzibą przy ul. Rynek 1,
 - Urząd Gminy z siedzibą przy ul. Piekarskiej,
- w Radymnie
 - Urząd Miasta z siedzibą przy ul. Lwowskiej 20,
 - Urząd Gminy z siedzibą przy ul. Lwowskiej 38.

Ponadto na terenie Jarosławia znajdują się banki, które posiadają własną ochronę wewnętrzną. Na terenie Jarosławia znajdują się zakłady przemysłowe:

- Huta Szkła ul. Morawska,
- Przemysłu Cukierniczego ul. Piekarska,
- Zakłady Mięsne Sokołów ul. Przemysłowa
- Lear Corporation ul. 3 Maja 85.

W większości placówki handlowe na terenie Jarosławia znajdują się przy ulicach Słowackiego, Pruchnickiej, Jana Pawła II, Grunwaldzkiej, 3-go Maja i Grodzkiej.

Na terenie rampy kolejowej przy ul. Elektrownianej we wtorki i piątki każdego tygodnia odbywa się bazar handlowy.

Do większych obiektów handlowych zaliczają się:

- „Delikatesy Centrum”, „LIDL”, „ALJAN”, „Tesco” przy ul. Pruchnickiej,
- „Delikatesy FRAC” os. Kombatantów,

gdzie przebywają liczne grupy mieszkańców dokonując zakupów.

W Radymnie główne centrum handlowe znajduje się na Rynku oraz przy ul. Lwowskiej. Przy tej ulicy prowadzony jest handel na terenie bazaru.

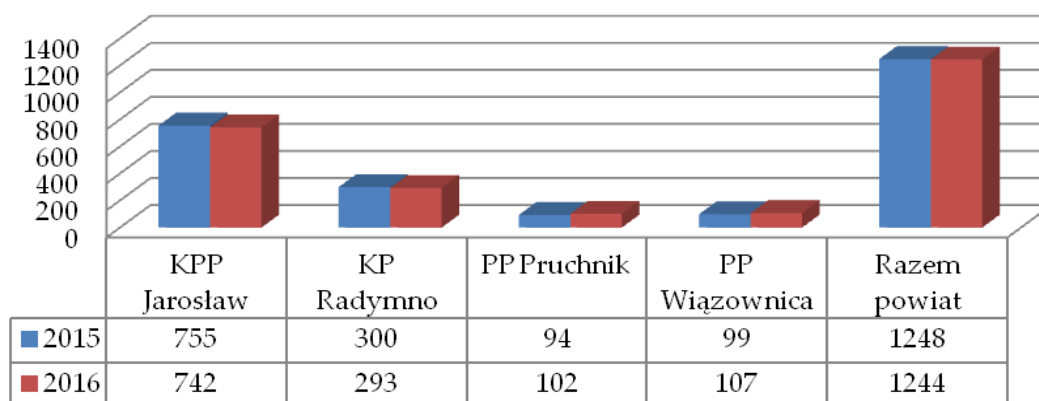
Charakterystyka zagrożeń:

I. Zagrożenia kryminalne.

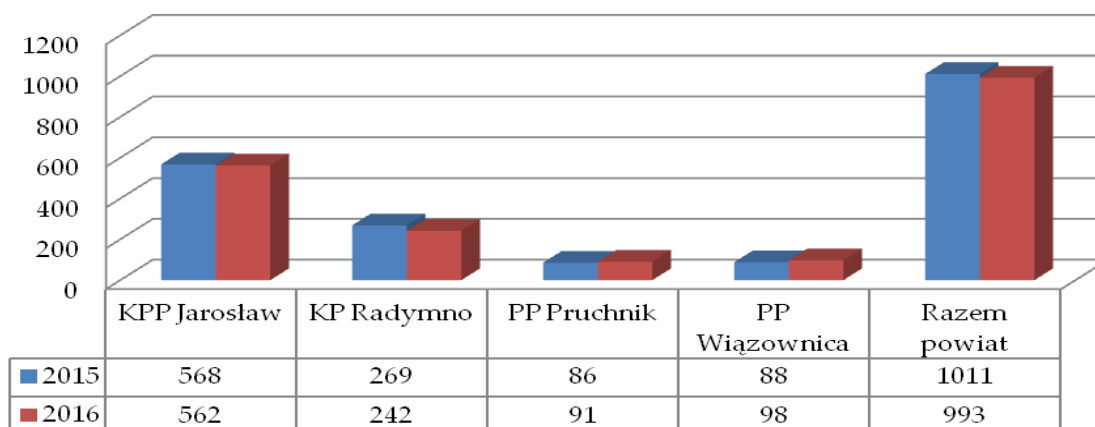
Według danych statystycznych ogólna liczba przestępstw stwierdzonych na terenie powiatu jarosławskiego zmniejszyła się prawie o 4 przestępstwa.

Jednostki Policji	Przestępstwa stwierdzone		Przestępstwa wykryte	
	2015	2016	2015	2016
KPP Jarosław	755	742	568	562
KP Radymno	300	293	269	242
PP Pruchnik	94	102	86	91
PP Wiązownica	99	107	88	98
Razem powiat	1248	1244	1011	993

Przestępstwa stwierdzone



Przestępstwa wykryte



Wybrane kategorie przestępstw stwierdzonych i procent ich wykrywalności:

- bójka lub pobicie - 16 przestępstw – wykryto 93,8 %,
- kradzież cudzej rzeczy - 157 przestępstw – wykryto 49,0 %,
- kradzież z włamaniem - 92 przestępstwa – wykryto 38,3 %,
- rozbój, wymuszenie rozbójnicze - 22 przestępstwa – wykryto 72,7 %,
- uszkodzenie mienia - 72 przestępstwa – wykryto 50,7 %,
- uszczerbek na zdrowiu - 32 przestępstwa – wykryto 93,8 %
- kradzież samochodu – 3 przestępstwa – wykryto - 66,7 %

Sposób działania sprawców.

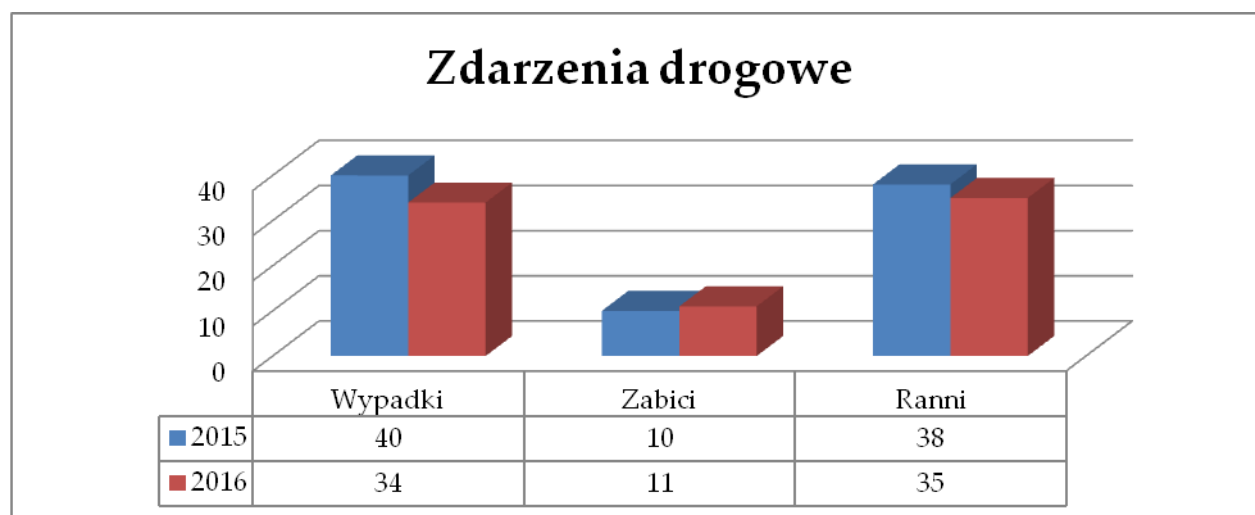
Sprawcy dokonując kradzieży z włamaniem do obiektów przestępstwa przedostawali się najczęściej poprzez otwarcie drzwi lub okien nieustalonym narzędziem, zerwanie zawiasów, wybicie szyby w drzwiach lub oknie, wyrwanie ramy okiennej, przecięcie zabezpieczeń typu skobel, kłódka, przekręcenie wkładki zamka, użycie dopasowanego klucza, ukręcenie kłódki, wyważenie okna lub drzwi.

Okoliczności i warunki sprzyjające dokonywaniu przestępstw i wykroczeń.

W trakcie dokonywania kradzieży cudzej rzeczy wykorzystywali najczęściej nieuwagę pokrzywdzonych. Ponadto odnotowano przypadki pozostawienie przez pokrzywdzonych swojego mienia bez dozoru (otwarty garaż, niezamknięty samochód, niezamknięte mieszkania, pomieszczenie).

II. Zagrożenia w ruchu drogowym.

W 2016 r. na drogach powiatu jarosławskiego zanotowano 34 wypadki drogowe o 6 mniej niż 2015 r., w wypadkach drogowych 11 osób poniosło śmierć o 1 więcej niż w 2015 r., a 35 osób doznało obrażeń ciała o 3 więcej niż w 2015 r. Zgłoszonych zostało 902 kolizje drogowe o 106 więcej niż w 2015 r.



Zdarzenia drogowe według kategorii drogi.

WYPADKI NA DRODZE KRAJOWEJ NR K-94

- droga krajowa Nr 94 < *Jędrzychowice (granica z Niemcami) – Korczowa (granica z Ukrainą)* > na terenie działania Komendy Powiatowej Policji w Jarosławiu, droga przebiega na terenie powiatu jarosławskiego od Wierzbnej do granicy Państwa z Ukrainą w Korczowej na odcinku **42,9** km. i jest częścią drogi, po której odbywa się międzynarodowy ruch pojazdów ciężarowych, osobowych oraz autokarów, które to wjechały na terytorium do Polski:

- autokary-14773, śred. na dobę-13
- sam. osobowe-557131, śred. na dobę-1526
- sam.cieżarowe-58278 , śred. na dobę-159
- motocykle-12968, śred. na dobę-355

Rok	wypadki	zabici	ranni	kolizje
2016	3	1	3	75
2015	7	3	9	65

WYPADKI NA DRODZE KRAJOWEJ NR K-77

- droga krajowa Nr K-77 < *Lipnik – Przemyśl* > na terenie działania Komendy Powiatowej Policji w Jarosławiu, przebiega na terenie powiatu jarosławskiego od Woli Buchowskiej do Zadąbrowia na odcinku **32,6** km, w tym na terenie obwodnicy miasta Jarosławia wraz z drogą krajową Nr 94 do miejscowości Radymno, gdzie drogi te się rozdzielają.

Rok	wypadki	zabici	ranni	kolizje
2016	3	0	3	39
2015	4	2	3	31

WYPADKI NA DRODZE KRAJOWEJ A-4

- odcinek autostrady A-4 – < *Wierzbna Korczowa* > odcinek 25,6 km

Rok	wypadki	zabici	ranni	kolizje
2016	0	0	0	29
2015	0	0	0	17

WYPADKI NA DROGACH PUBLICZNYCH (ULICACH) JAROSŁAWIA

W roku 2016r. w granicach miasta Jarosławia doszło do 3 wypadków drogowych, w których 1 osoba została zabita i ranne zostały 2 osoby, zgłoszono 238 kolizji drogowych.

W roku 2015r. w granicach miasta Jarosławia doszło do 2 wypadków drogowych, w których to ranne zostały 2 osoby, zgłoszono 109 kolizji drogowych.

Drogi - ulice w Jarosławiu	liczba wypadków	liczba zabitych	liczba rannych	liczba kolizji
Ogółem	3	1	2	238
Bandurskiego	0	0	0	4
Brzostków	0	0	0	1
Batalionów Chłopskich	0	0	0	2
Bema	0	0	0	1
Chodkiewicza	0	0	0	1
Cerkiewna	0	0	0	1
Chrobrego	0	0	0	1
Długosza	0	0	0	1
Dominikańska	0	0	0	1
Dziewiarska	0	0	0	1
Dolnoleżąjska	0	0	0	2
Głowackiego	0	0	0	1
Gottfrieda	0	0	0	2
Grodziszcząska	0	0	0	1
Grucy	0	0	0	1
Galika	0	0	0	1
Gębarowicza	0	0	0	1
Głęboka	0	0	0	2
Grochowska	0	0	0	1
Grunwaldzka	1	0	1	10
Chodkiewicza	0	0	0	2
Jana Pawła	0	0	0	9
Jezuicka	0	0	0	1
Jana Kilińskiego	0	0	0	1
Kamienna	0	0	0	1
Kasprowicza	0	0	0	1
Kilińskiego	0	0	0	1
Konfederacka	0	0	0	8
Kościuszki	0	0	0	5
Kasztelańska	0	0	0	1
Kopystyńskiego	0	0	0	1
Kraszewskiego	0	0	0	4
Krakowska	0	0	0	6
Kruhel Pełkiński	0	0	0	1
Makary	0	0	0	1
Lisińskiego	0	0	0	1
Lotników	0	0	0	6
Lubelska	0	0	0	7
Legionów	0	0	0	1
Lipowa	0	0	0	1
Łazy Kostkowskie	1	0	1	0
3-Maja	0	0	0	31
1000- Lecia	0	0	0	1
Siemińskiego	0	0	0	3
Morawska	0	0	0	8
Na Blichu	0	0	0	1
Orłowicza	0	0	0	2
Paderewskiego	0	0	0	2
Panińska	0	0	0	2
Pasieka	0	0	0	1
Pawłowska	0	0	0	2

Pełkińska	0	0	0	4
Piekarska	0	0	0	2
Podzamcze	0	0	0	4
Poniatowskiego	0	0	0	5
Elektrowniana	0	0	0	1
Franciszkańska	0	0	0	3
Słowackiego	0	0	0	1
Makary	0	0	0	1
Misztale	0	0	0	2
Nabielaka	0	0	0	1
Ogrodowa	0	0	0	1
Opolska	0	0	0	3
Ordynacka	0	0	0	1
Kopernika	0	0	0	1
Pl. Mickiewicza	0	0	0	2
Pl. Więźniów Oświęcimia	0	0	0	2
Przemyska	0	0	0	3
Przemysłowa	0	0	0	2
Przyjaźni	0	0	0	1
Rynek	0	0	0	1
Raławicka	0	0	0	1
Reformacka	0	0	0	1
Reymonta	0	0	0	1
Rybacka	0	0	0	2
Sienkiewicza	0	0	0	1
Sikorskiego	0	0	0	4
Stawki	0	0	0	1
Skarbowskiego	0	0	0	1
Sobieskiego	0	0	0	2
Strzelecka	0	0	0	10
Szczytnieńska	0	0	0	9
Św.Ducha	0	0	0	2
Traugutta	0	0	0	4
Wąska	0	0	0	1
Wieczorkiewicza	0	0	0	2
Wyspiańskiego	0	0	0	1
Zielińskiego	0	0	0	1
Zwierzyniecka	1	1	0	2
Żeromskiego	0	0	0	3

**WYPADKI NA DROGACH PUBLICZNYCH NA TERENIE POWIATU
JAROSŁAWSKIEGO WG. KATEGORII**

Droga wojewódzka, numer, relacja		liczba wypadków	liczba zabitych	liczba rannych	liczba kolizji
	Ogółem	11	7	14	213
865	Jarosław – Wólka Zapałowska	6	3	9	97
867	Sieniawa - Oleszyce	0	0	0	6
870	Manasterz - Szówsko	0	0	0	31
880	Jarosław - Tyniowice	2	1	1	58
881	Rozbórz Długi-Rokietnica	3	3	4	21

Droga powiatowa, numer	liczba wypadków	liczba zabitych	liczba rannych	liczba kolizji
Ogółem	12	3	10	257
1607R	0	0	0	1
1617R	0	0	0	11
1629R	0	0	0	2
1633R	1	0	1	8
1674R	0	0	0	13
1684R	0	0	0	1
1696R	1	0	1	1
1698R	0	0	0	1
1703R	0	0	0	1
1704R	0	0	0	5
1706R	0	0	0	1
1707R	0	0	0	13
1710R	1	0	1	4
1711R	0	0	0	2
1713R	0	0	0	1
1714R	0	0	0	3
1716R	0	0	0	4
1717R	0	0	0	2
1718R	0	0	0	2
1719R	0	0	0	12
1720R	1	0	1	1
1721R	0	0	0	2
1724R	0	0	0	16
1725R	0	0	0	6
1726R	0	0	0	3
1729R	1	1	0	2
1730R	0	0	0	4
1731R	0	0	0	14
1733R	0	0	0	1
1734R	0	0	0	2
1735R	0	0	0	5
1736R	0	0	0	2
1737R	0	0	0	2
1739R	0	0	0	4
1740R	0	0	0	7
1742R	0	0	0	3
1744R	0	0	0	5
1745R	0	0	0	2
1746R	0	0	0	1
1747R	0	0	0	1
1748R	0	0	0	1
1750R	0	0	0	1
1751R	0	0	0	1
1752R	0	0	0	4
1754R	0	0	0	4
1755R	0	0	0	4
1756R	0	0	0	1
1758R	0	0	0	1
1759R	0	0	0	1
1761R	0	0	0	3
1765R	0	0	0	4
1766R	0	0	0	8
1768R	0	0	0	1
1769R	1	0	1	0
1770R	1	1	1	11
1771R	0	0	0	1
1774R	0	0	0	2
1776R	0	0	0	2
1777R	0	0	0	2
1778R	1	0	1	12
1779R	0	0	0	3
1780R	0	0	0	1
1783R	1	0	1	0
1784R	0	0	0	2
1785R	1	0	1	1
1787R	0	0	0	1
1791R	0	0	0	1
1792R	1	1	0	0
1798R	0	0	0	1
1818R	0	0	0	5
1820R	1	0	1	3
1823R	0	0	0	1
1709R	0	0	0	3

Drogi gminne	liczba wypadków	liczba zabitych	liczba rannych	liczba kolizji
Ogółem	5	0	5	228
Jarosław	2	0	2	147
Radymno	0	0	0	34
Wiązownica	1	0	1	11
Pawłosiów	1	0	1	13
Chłopice	0	0	0	3
Rokietnica	0	0	0	2
Pruchnik	1	0	1	2
Laszki	0	0	0	12
Roźwienica	0	0	0	4

Drogi wewnętrzne	liczba wypadków	Liczba zabitych	Liczba rannych	Liczba kolizji
Ogółem	0	0	0	61
Jarosław	0	0	0	31
Radymno	0	0	0	30

WYPADKI Z UDZIAŁEM DZIECI DO LAT 14.

W okresie 2016 roku na terenie KPP Jarosław odnotowano 7 wypadków z udziałem dzieci do lat 14, w wyniku których nikt nie zginął, natomiast 7 osób zostało rannych.

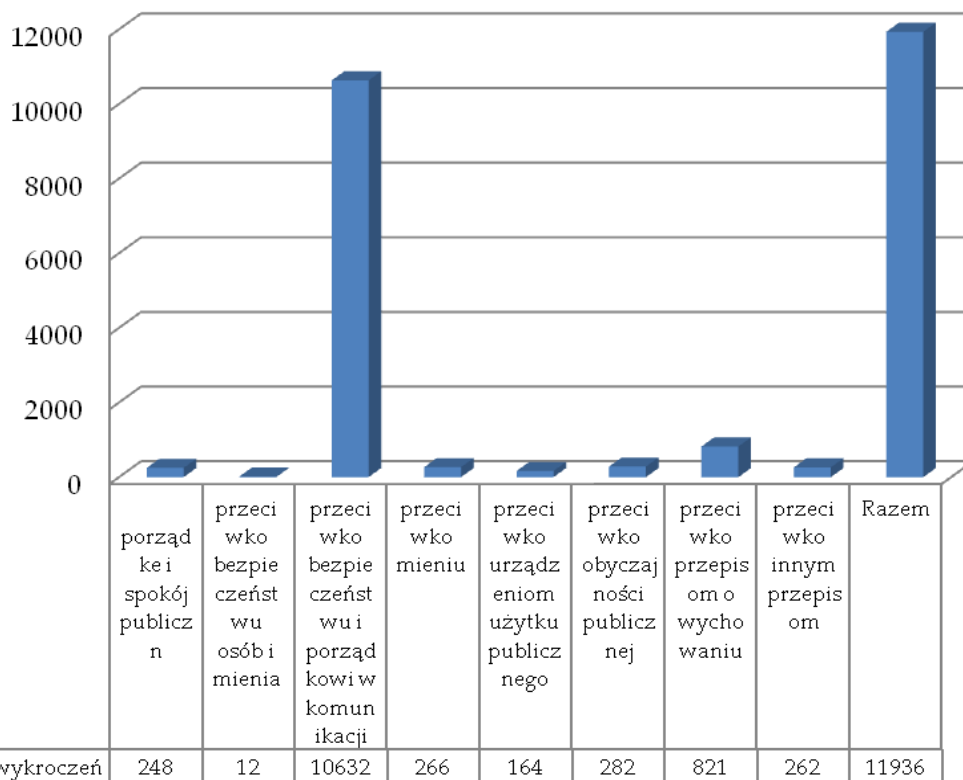
III. Zagrożenia powstawaniem wykroczeń.

Wykroczenia ujawnione na terenie powiatu jarosławskiego w 2016 roku zakończone pouczeniem, postępowaniem mandatowym, skierowanie wniosku o ukaranie do Sądu oraz odstąpieniem od skierowania sprawy do Sądu.

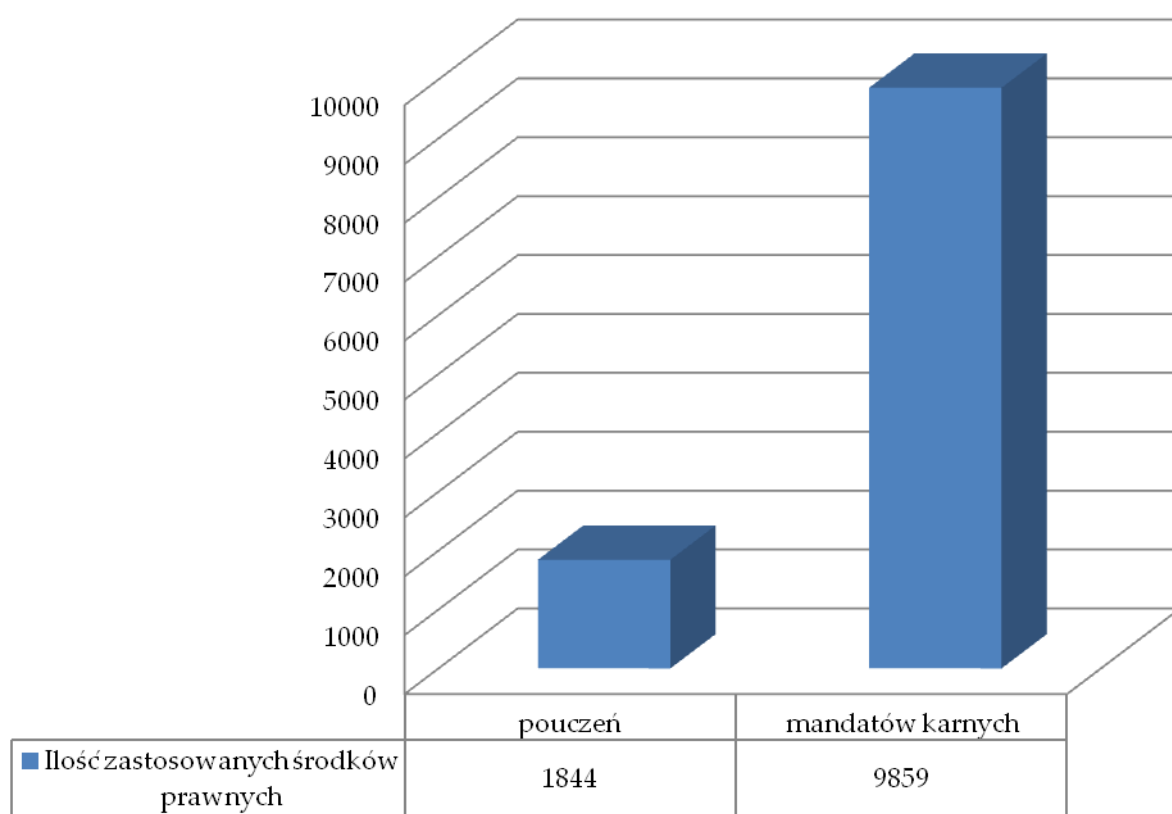
L. p.	Rodzaj /kategoria wykroczenia	Ilość ujawnionych wykroczeń
1	przeciwko porządkowi i spokojowi publicznemu	248
w tym;	art. 51 § 1 kw	156
	art. 51 § 2 kw	64
2	przeciwko bezpieczeństwu osób i mienia	12
3	przeciwko bezpieczeństwu i porządkowi w komunikacji	10 632
4	przeciwko mieniu ogółem	266

w tym;	art. 119 kw	247
	art. 124 kw	12
5	Przeciwko urządzeniom użytku publicznego art. 145 kw i art.143 kw	164
6	przeciwko obyczajności publicznej	282
7	przeciwko przepisom o wychowaniu w trzeźwości ogółem :	821
w tym	art. 43 ¹ ust. 1 Ustawy	813
8	przeciwko innym przepisom	262
R A Z E M :		11936
w tym		
pouczeń		1844
mandatów karnych		9859

Ilość ujawnionych wykroczeń



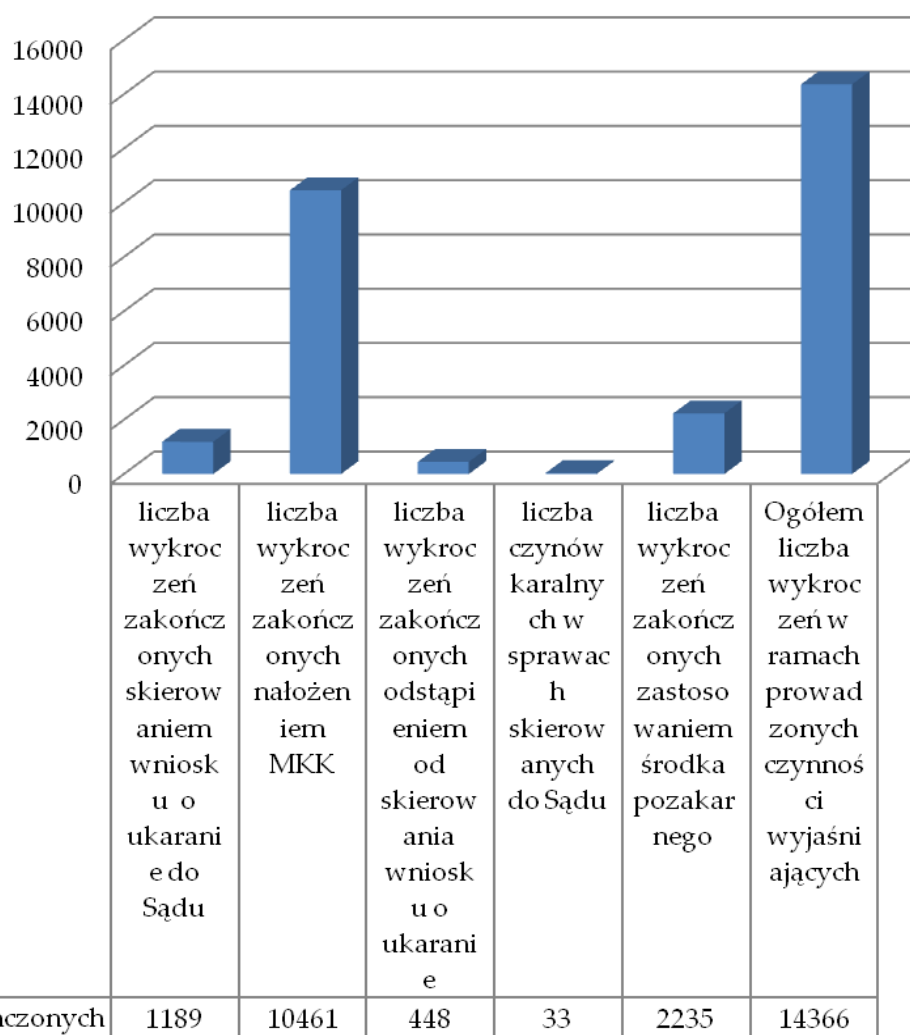
Ilość zastosowanych środków prawnych



Wykroczenia zaistniałe na terenie powiatu jarosławskiego zakończone zastosowaniem represji po przeprowadzeniu czynności wyjaśniających.

L. p.	Sposób zakończenia	Ilość
1	Liczba wykroczeń zakończonych skierowaniem wniosku o ukaranie do Sądu	1189
2	Liczba wykroczeń zakończonych nałożeniem MKK	10456
3	Liczba wykroczeń zakończonych odstąpieniem od skierowania wniosku o ukaranie do Sądu - niewykrycie sprawcy	448
4	Liczba czynów karalnych w sprawach skierowanych do Sądu	33
5	Liczba wykroczeń zakończonych zastosowaniem środka oddziaływania pozakarnego (art. 41 KW)	2235
6	Ogółem liczba wykroczeń w ramach prowadzonych czynności wyjaśniających	14366

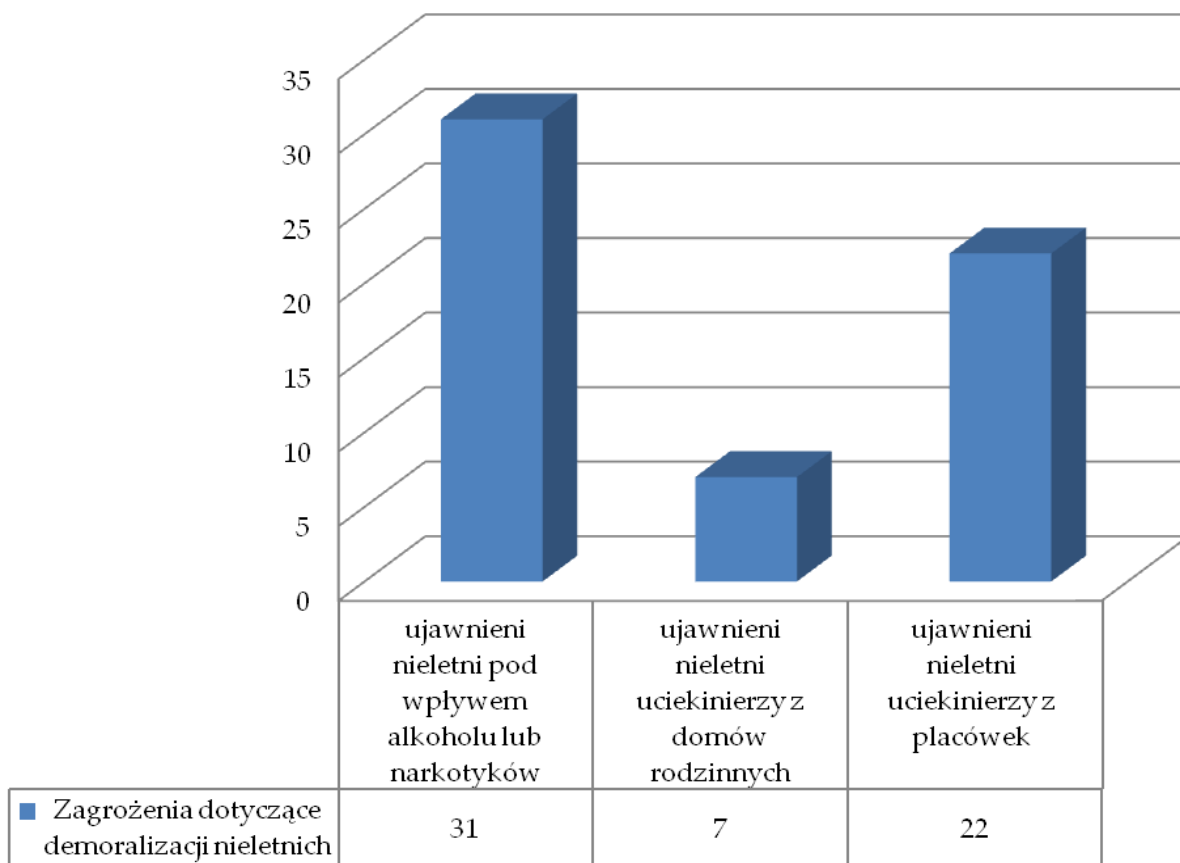
Ilość spraw zakończonych



IV. Zagrożenia dotyczące demoralizacji nieletnich.

L. p.	Zagrożenie	Ilość przypadków stwierdzonych
1	Ujawnieni nieletni pod wpływem alkoholu lub narkotyków	31
2	Ujawnieni nieletni uciekinierzy z domów rodzinnych	7
3	Ujawnieni nieletni uciekinierzy z placówek opiekuńczo - wychowawczych, Młodzieżowych Ośrodków Wychowawczych, Młodzieżowych Ośrodków Socjoterapeutycznych	22

Zagrożenia dotyczące demoralizacji nieletnich

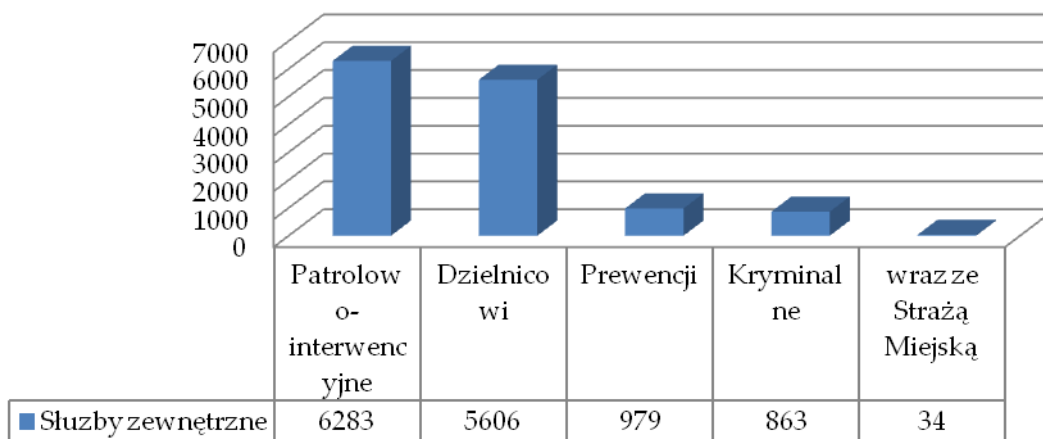


Działania Policji, celem wyeliminowania zagrożeń:

I. Dane dotyczące ilości służb wykonanych w ramach służby zewnętrznej oraz współpraca z podmiotami pozapolicyjnymi.

L. p.	Skierowane siły	Ilość
1	Patrolowo – interwencyjne	6283
2	Dzielnicowi	5606
3	Prewencji	979
4	Kryminalne	863
5	wraz ze Strażą Miejską	34

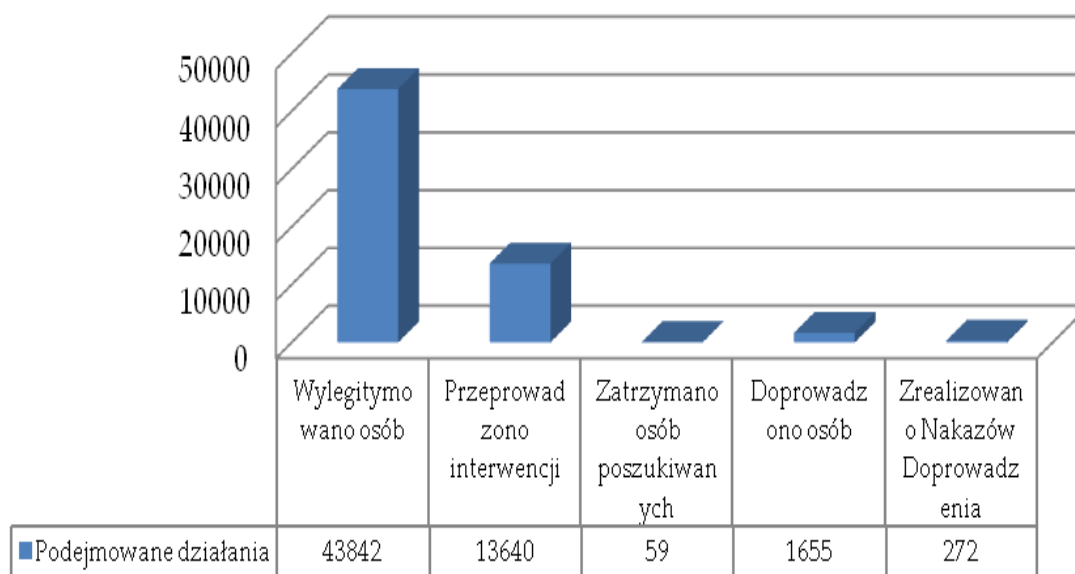
Dane dotyczące ilości służb wykonanych w ramach służby zewnętrznej oraz współpraca z podmiotami pozapolicyjnymi



II. Dane dotyczące działań podejmowanych w związku z bezpieczeństwem osób i mienia.

L.p.	Rodzaj czynności	Ilość
1	Wylegitymowano osób	43842
2	Przeprowadzono interwencji ogółem	13640
	w tym:	
	Interwencje w miejscu publicznym	11712
	Interwencje domowe	1537
3	Zatrzymano osób poszukiwanych	59
4	Doprowadzono osób ogółem:	1655
w tym	do jednostki Policji	697
	do MOZU Przemyśl	231
	do placówek służby zdrowia	41
8	Zrealizowano Nakazów doprowadzenia: do Sądu, Prokuratury, innych organów	272

Dane dotyczące działań podejmowanych w związku z bezpieczeństwem osób i mienia.



III. Dane dotyczące działań związanych przeciwdziałaniem zagrożeniom w ruchu drogowym.

- wykorzystanie w maksymalnym stopniu do służby na terenie powiatu jarosławskiego nieoznakowanych radiowozów z video – rejestratorem, celem eliminacji wykroczeń będących główną przyczyną wypadków drogowych, jak też eliminowania z ruchu nietrzeźwych kierujących;
- kierowanie, w szczególności w rejon miasta Jarosławia, miasta i gminy Radymno, miasta i gminy Pruchnik oraz gminy Wiązownica częstsze patrole z wykorzystaniem w okresie letnim posiadanych motocykli służbowych, celem zmniejszenia ilości zdarzeń drogowych, szczególnie ilości wypadków i wypadków ze skutkiem śmiertelnym;
- w miarę możliwości, w tym wynikających z planowania koordynacji tras krajowych i wojewódzkich, przesuwanie czasowo nadzoru patrolu ruchu drogowego w rejony tras występującego wzrostu zagrożeń wypadkowością;
- obejmowanie szczególnym nadzorem pieszych, wzmoczenie restrykcji wykroczeń popełnianych przez kierujących jak też pieszych, stanowiących bezpośrednią przyczynę najpoważniejszych zdarzeń, w tym ze skutkami śmiertelnymi.

IV. Dane dotyczące działań związanych przeciwdziałaniem zagrożeniom podczas imprez masowych.

1. Zbiorowe naruszenia prawa zaistniałe podczas zabezpieczenia imprez (również niemasywowych) z krótkim opisem ich okoliczności, efektów działań policyjnych oraz sposobu zakończenia spraw, wobec osób zatrzymanych w ich trakcie.

W analizowanym okresie podczas zabezpieczenia imprez sportowych na terenie powiatu jarosławskiego nie zanotowano zbiorowego naruszenia prawa.

2. Ilość przeprowadzonych na podległym terenie „akcji” i „operacji” policyjnych związanych z zabezpieczeniem imprez sportowych.

Na terenie powiatu jarosławskiego w 2016 r. przeprowadzono ogółem 5 akcji policyjnych.

3. Ilość zabezpieczonych imprez sportowych nie kwalifikowanych jako impreza masowa.

Na terenie powiatu jarosławskiego w 2016 r. zabezpieczono w formie zabezpieczenia prewencyjnego 35 imprez sportowych o charakterze niemasywowych.

4. Ilość wykonanych zabezpieczeń, które zgodnie z dyspozycjami Komendanta Głównego Policji były rejestrowane przez Policję.

Zgodnie z wytycznymi Komendanta Głównego Policji w zakresie zabezpieczeń imprez masowych z użyciem kamery wideo w analizowanym okresie zarejestrowano 9 zabezpieczeń, w tym:

- 5 – zabezpieczeń w ramach meczów piłkarskich na terenie powiatu jarosławskiego,
- 4 – zabezpieczenia w ramach wykonanych zespołów monitorujących.

Działania policji, celem uświadomienia mieszkańcom powiatu jarosławskiego możliwych zagrożeń i sposobów przeciwdziałania:

I. Działalność w ramach czynności bezpośrednich.

1. Działania w ramach prowadzonych „Programów prewencyjnych” zrealizowano 6 programów:

- ✓ program profilaktyczny „PSEUDOKIBIC”
- ✓ program prewencyjny „STOP PATOLOGIOM – RAZEM BEZPIECZNIEJ”
- ✓ program profilaktyczny „BEZPIECZNY SENIOR”
- ✓ program profilaktyczny „OSTROŻNIE – PIES”
- ✓ program profilaktyczny „OGRANICZYĆ WANDALIZM”
- ✓ program profilaktyczny „BEZPIECZNY OGRÓD”

KRAJOWA MAPA ZAGROŻEŃ BEZPIECZEŃSTWA
powiat jarosławski - dane na dzień 31.12.2016 r.

Kategorie zagrożeń:

Przekraczanie dozwolonej prędkości	74
Nieprawidłowe parkowanie	53
Spożywanie alkoholu w miejscach niedozwolonych	51
Dziki wysypiska śmieci	25
Żebractwo	11
Nieprawidłowe oznakowanie drogi	9
Zła organizacja ruchu drogowego	6
Używanie środków odurzających	6
Niewłaściwa infrastruktura drogowa	3
Znęcanie się nad zwierzętami	3
Akty wandalizmu	2
Zdarzenia drogowe z udziałem zwierząt leśnych	2
Miejsca grupowania się małoletnich	1
Nielegalne rajdy samochodowe	1
Bezdomność	1
Niszczanie zieleni	1
Wpłynęło łącznie	- 249
Potwierdzonych	- 45
Niepotwierdzonych	- 204

Prognoza zagrożeń na 2017 r.

I. W zakresie przestępczości kryminalnej;

- zagrożenia związane z powstawaniem kradzieży mienia w postaci telefonów komórkowych oraz dokumentów w tym również kart uprawniających do pobierania pieniędzy z bankomatów do których dochodzi na terenie placówek handlowych, na terenie urzędów, lokali gastronomicznych oraz placówek służby zdrowia tj. szpitalach i przychodniach oraz środkach komunikacji miejskiej
- zagrożenia związane z powstawaniem kradzieży z włamaniem do budynków mieszkalnych, placówek handlowych na terenie całego powiatu,
- zagrożenia związane z powstawaniem uszkodzeń cudzej rzeczy – zdarzenia mające miejsce na terenie całego powiatu, często są to uszkodzenia irracjonalne bez żadnego motywu noszące charakter wybryku chuligańskiego np. uszkodzenia znaków drogowych, ławek, drzewek ozdobnych, elewacji budynków,
- zagrożenia związane z powstawaniem przestępczości narkotykowej, przede wszystkim rozprowadzanie środków odurzających wśród młodzieży szkolnej jak też przy okazji organizowania różnego rodzaju imprez (dyskoteki),
- zagrożenia związane z powstawaniem przestępczości nieletnich wynikające z braku dostatecznej opieki ze strony opiekunów,

II. W zakresie bezpieczeństwa w ruchu drogowym;

- na Autostradzie A-4 , Korczowa – Radymno – Jarosław – Mirocin oraz obwodnicy miasta Jarosławia Tywonia - Tuczempy należy szczególnie zwrócić uwagę na bezpieczeństwo poruszania się tych uczestników dróg dopuszczających się wykroczeń przekroczenia dozwolonej prędkości jak też eliminowania z ruchu nietrzeźwych kierujących.

III. W zakresie porządku publicznego;

- naruszenia porządku i bezpieczeństwa publicznego podczas imprez o charakterze sportowymi w związku z przejazdami i przyjazdami kibiców prywatnymi środkami lokomocji oraz komunikacji PKP i PKS.

Planowane czynności zmierzające do poprawy poczucia bezpieczeństwa mieszkańców powiatu;

- bieżące monitorowanie wyników w zakresie poszukiwań osób ukrywających się oraz osób zaginionych oraz włączenie do realizacji tych zadań policjantów służb kryminalnych, prewencji i ruchu drogowego, a także egzekwowanie efektów pracy w tym zakresie;
- bieżące monitorowanie prowadzonych postępowań przygotowawczych celem maksymalnego wyeliminowania spraw długoterminowych;
- wypracowanie mechanizmów wpływających na zwiększenie ilości prowadzonych postępowań w których odzyskano i zabezpieczono mienie przy jednoczesnym uzyskaniu jego maksymalnej wartości;
- zwiększenie liczby służb zewnętrznych, w tym patroli pieszych, zmotoryzowanych po dokonaniu bieżącej analizy stanu bezpieczeństwa. Patrole dyslokować w rejonach, gdzie najczęściej dochodziło do niepożądanych zdarzeń, a więc ulic; 3 – go Maja, Elektrowniana, Krakowska, Piekarska, Konfederacka, Bandurskiego, Poniatowskiego, Słowackiego, Sikorskiego, osiedli: Armii Krajowej, Witosa, Pułaskiego, Prośbów, 1000–Lecia, Kopernika oraz dworca PKP, PKS, zlecając zadania pod kątem przeciwdziałania dokonywaniu przestępstw i wykroczeń;
- legitymować małoletnich pozostających w porze nocnej bez opieki rodziców lub opiekunów w miejscu i okolicznościach, w których mogą stać się ofiarami, bądź sprawcami przestępstw lub wykroczeń, a w uzasadnionych przypadkach przekazywania ich rodzicom lub opiekunom na pisemnym poświadczeniem. Zgodnie z § 10 pkt. 2 Zarządzenia nr 1619 Komendanta Głównego Policji z dnia 3 listopada 2010 r. w sprawie metod i form wykonywania zadań przez policjantów w zakresie przeciwdziałania demoralizacji i przestępczości nieletnich oraz działań podejmowanych na rzecz nieletnich;
- zwiększyć liczbę wspólnych patroli z innymi podmiotami odpowiedzialnymi za bezpieczeństwo publiczne: Strażą Miejską, Służbą Ochrony Kolei, Strażą Graniczną, Żandarmerią Wojskową, a taktykę pełnienia służby opierać na częstych obecnościach w miejscach i rejonach zagrożonych;
- realizować zadania wynikające z bieżących planów działań prewencyjnych. Do działań prewencyjnych angażować większą ilość patroli;

- zwiększenie efektywności działań Policji na rzecz wzmocnienia współpracy ze społeczeństwem;
- podniesienie skuteczności działań Policji w identyfikacji i zwalczaniu największych współczesnych zagrożeń, w tym cyberprzestępczości;
- wzrost skuteczności działań Policji w zwalczaniu przestępczości najbardziej uciążliwej społecznie;
- działania Policji ukierunkowane na poprawę bezpieczeństwa w ruchu drogowym.
- optymalizacja działań Policji na rzecz zapewnienia bezpieczeństwa imprez masowych;
- podniesienie jakości i efektywności pracy Policji poprzez sukcesywne podwyższanie kompetencji zawodowych funkcjonariuszy i pracowników Policji;
- doskonalenie jakości zadań realizowanych przez policjantów i pracowników Policji poprzez zapewnienie optymalnych warunków pełnienia służby/pracy.

KOMENDANT
POWIATOWY POLICJI
W JAROSŁAWIU
mł. insp. Henryk MOSKWA

Wykonano w 3 egz.

- egz. nr 1 – Starosta Jarosławski,
- egz. nr 2 – Przewodniczący Rady Powiatu Jarosławskiego,
- egz. nr 3 – a/a,

Opracował/Wykonał: asp. szt. Dobromir Florek